

TURISMO
COMUNITARIO
SOSTENIBLE

LAS GALERAS

HACIA UN DESTINO DE TURISMO COMUNITARIO



REVISTA DE
NUESTROS
TESOROS
COMUNITARIOS



Las Galeras

HACIA UN DESTINO DE TURISMO COMUNITARIO
Distrito Municipal de la provincia Samaná

Contenido

3 SOBRE LA REVISTA



4 PALABRAS ENTIDADES PRINCIPALES




5 HISTORIA DE LAS GALERAS

6 LAS GALERAS EN LA ACTUALIDAD



8 TESOROS NATURALES



18 NUESTRA FLORA



22 TESOROS CULTURALES



26 TESOROS INDUSTRIALES



30 RUTAS



36 GUIA DE HOTELES



35 GUIA RESTAURANTES



37



VERSIÓN DIGITAL



ESCANÉAME

Revista de Nuestros Tesoros Locales

Las Galeras

HACIA UN DESTINO DE TURISMO COMUNITARIO

Distrito Municipal de la provincia Samaná



SOBRE LA REVISTA

Desde el 2018 Las Galeras ha venido buscando desarrollarse bajo el concepto de turismo sostenible, por tanto, busca organizar sus numerosos recursos para aprovecharlos por medio de la creación de productos turísticos que proporcionen beneficios a la comunidad y sean de interés al visitante.

De esta forma la comunidad se involucra en el proceso de desarrollo del destino además recibe beneficios económicos directos, lo que sin duda alguna reforzará sus conocimientos y generará sentido de conciencia y responsabilidad para el uso, manejo y cuidado de los recursos naturales con los que cuenta nuestro destino.

Una comunidad empoderada es una comunidad exitosa y la información es poder, que mejor que una revista para plasmar todos nuestros atractivos sirviendo como una guía informativa para nuestros visitantes y para levantar más el orgullo de nuestra comunidad.

Sin más preámbulos, te invitamos a disfrutar y a emocionarte junto a nosotros de las riquezas naturales que Dios y la misma naturaleza nos regalaron.

Bienvenidos a Las Galeras!

Coordinación General: Alberto Martínez, Raquel Samboy.

Redacción y Colaboración: Raquel Samboy, Gabriela Balsells, GIZ, Aleydy Cenado King y Lissete Gil.

Diseño y Diagramación: Cortesía Proyecto TCS.

Fotografías: Cortesía Contugal, Jonathan DeLáncer, Marisol Longo, Lissete Gil, Lenin King, Raquel Samboy.

Staff



Copyright © 2022 por TCS

Derechos Reservados. "prohibida su reproducción parcial o total sin aprobación de sus autores". Este material no puede ser utilizado para uso comercial.



Bienvenidos

AL DISTRITO MUNICIPAL LAS GALERAS

PROYECTO TURISMO COMUNITARIO SOSTENIBLE (PROYECTO TCS)

Este Catálogo de Recursos Locales, es el resultado de la articulación de la visión de distintas entidades locales de Las Galeras, con la intención de aumentar el orgullo y amor de sus habitantes hacia su localidad, enfatizando las características distintas de cada recurso bajo un concepto único.

Esta iniciativa es apoyada por el Proyecto Turismo Comunitario Sostenible, ejecutado por el Ministerio de Turismo (MITUR), el Ministerio de Economía, Planificación y Desarrollo (MEPyD), el Instituto Nacional de Formación Técnico Profesional (INFOTEP), y la Agencia de Cooperación Internacional del Japón (JICA).

Como parte de la estrategia de Identidad Local de Turismo Comunitario Sostenible (TCS), se fomenta el levantamiento de recursos y su puesta en valor a los locales, con la finalidad de que puedan promover con orgullo las riquezas de cada localidad y experiencias vivenciales, con la sonrisa y el corazón de su comunidad.

ASOCIACIÓN DE GUÍAS DE TURISMO GALERAS ECOLÓGICA

La asociación de guías Galeras Ecológica te da la bienvenida a nuestro paraíso perfecto, una comunidad que en sus inicios era un simple paraje, pero hoy es distrito municipal de la provincia de Samaná. Es la cuna de hermosos paisajes y encantadoras playas, pueblo de gente humilde, amable, generosa, complaciente, gentil, servicial y sobre todo orgullosa de ser llamada Galerenses.

La asociación de guías nace producto de un curso de guías que fue impartido en la comunidad en el 2018. Esta capacitación nos motivó a organizarnos y formalizar una asociación con el fin de alcanzar objetivos en común; trabajar por un turismo que permita reconocer nuestros recursos, pero a la vez nos enseñe a cuidarlos y protegerlos.

Gracias al apoyo de diferentes organizaciones, logramos encaminarnos en el desarrollo de turismo sostenible.

Te invitamos a visitar lugares de interés en nuestra comunidad a dar paseos por nuestra cultura, nuestras raíces y cotidianidad, combinados con atractivos únicos que te dejarán encantado.

LA ALCALDÍA DE LAS GALERAS TE DA LA BIENVENIDA A NUESTRO PARAÍSO

El distrito municipal Las Galeras es elevado a esta categoría el 16 de junio del año 2005, bajo la Ley No. 246-05, pertenece al municipio Samaná; limita al norte y este con el océano Atlántico, al sur y oeste con el distrito Samaná. El área administrativa que le corresponde al distrito en la actualidad es de 130.1 km², está formada por un área urbana, tres secciones y 31 parajes.

Las Galeras es un lugar mágico, que cuenta con dos áreas protegidas; Cabo Cabrón y Cabo Samaná, con playas espectaculares que resaltan por su peculiar belleza; Playa Frontón, Playa Rincón, Playa Madama, entre otras que se prestan para disfrutar solo, en familia, o con amigos. Otros recursos atractivos son sus lagunas, montañas, cavernas, y caño frío; un río muy visitado, y de aguas cristalinas.

Nuestro destino turístico ofrece diversas actividades, relacionadas al descanso, disfrute, aventura y Persigue su desarrollo a través de turismo comunitario sostenible.

CONSEJO TURISMO GALERAS POR DESARROLLO SOSTENIBLE

CONTUGAL es una organización SIN FINES DE LUCRO, fue creada en el 2019 en el marco del proceso de certificación de destino TourCert, con la finalidad de articular a los representantes del Estado y Gobierno local, empresarios turísticos locales y a los representantes de las organizaciones comunitarias vinculadas al turismo.

CONTUGAL se compone por 13 organizaciones e interviene en 4 aspectos de Las Galeras: sociocultural, económico, ambiental y biodiversidad, y de gestión. Busca implementar y organizar las actividades turísticas locales con miras hacia un turismo sostenible, gestionando también el desarrollo general para la comunidad.

De la mano de un gran equipo local de voluntarios y de las diferentes organizaciones tanto públicas como privadas como son: El Ministerio de Turismo, Ministerio de Medio Ambiente, TourCert, GIZ, JICA, BCYT, IDDI, y TRANSTUR.

CONTUGAL ha estado gestionando importantes proyectos para el destino turístico.

HISTORIA DE LAS GALERAS

Las Galeras debe su nombre a los antiguos barcos de guerra conocidos como galeras que fueron utilizados para transportar prisioneros y esclavos. A mediados del siglo XVI, dos de estas galeras se alojaron en este lugar y desde entonces se le llama así a este poblado.

De las tripulaciones y pasajeros que se encontraban en esas embarcaciones se fueron formando las primeras familias que habitaron allí. Estas familias se dedicaron a la pesca y posteriormente a la agricultura.

Con el pasar de los años el pequeño poblado de Las Galeras empezó a ser visitado por extranjeros de origen francés e italiano lo que provocó un asentamiento de extranjeros ya de diferentes nacionalidades motivados por la encantadora belleza natural del lugar y por la facilidad económica para adquirir terrenos que más tarde se convertirían en pequeños locales comerciales para ofrecer diferentes servicios, mayormente turísticos.

Así mismo comenzaron

a desarrollarse diferentes zonas, sobre todo las más cercanas a las playas o con vistas panorámicas, así como las zonas de las montañas que se dedicaban al cultivo de diferentes productos agrícolas, desde 1998-2002 fue cambiando de ser un solitario pueblo a una comunidad ahora con luz eléctrica, agua potable, servicios de telecomunicaciones, servicios educativos, etc.

En la actualidad, Las Galeras o Distrito municipal Las Galeras pertenece al municipio cabecera Santa Bárbara de Samaná y tiene una población aproximada de 14 mil habitantes.

Entre las actividades económicas más importantes que puedes encontrar aquí está la pesca, la agricultura de costa (coco, ñame & yautía) y por supuesto el turismo.

Las Galeras es reconocido como uno de los mejores lugares de pesca en la Península de Samaná, así como otras actividades populares incluyen el buceo, snorkeling, paseos en bote, paseo a caballo y senderismo.



VIDEO SOBRE LAS GALERAS



Scan me



Ver aquí...





Las Galeras

Esta noble comunidad empieza su desarrollo alrededor de los años 1996-2000 con las instalaciones de los servicios de electricidad y agua potable en todas sus áreas. Es a partir de esta fecha cuando su potencial turístico empieza a conocerse y aunque de manera lenta a desarrollarse.

Gran parte de sus visitantes tanto locales como internacionales, una vez que conocen los encantos de este lugar han decidido radicarse y formalizar negocios allí, colaborando así con su desarrollo económico, con la compra de terrenos y la instalación de negocios. Un pueblo que en sus inicios se caracterizaba por desarrollar las actividades de pesca y la agricultura, como la mayoría de los

pueblos costeros en nuestro país, en la actualidad busca su desarrollo en el turismo sostenible, potencializando sus recursos más valiosos y llevando concientización a su población para lograr la integración en el buen manejo de los mismos.

Las Galeras es un distrito municipal que depende del municipio de Santa Bárbara de Samaná. Se encuentra en la costa oriental de la península, en la Bahía del Rincón, la cual se ubica entre los cabos Cabrón y Samaná.

En el Censo de Población y Vivienda de 2002, el último realizado en el país, la población de Las Galeras está incluida en el municipio de Santa Bárbara de Samaná.

Hay aproximadamente 14 mil

personas viviendo en Las Galeras, la mayoría dominicanos. Se caracteriza por la presencia de población extranjera de nacionalidades: haitiana, italiana, francesa, estadounidense, canadiense, inglesa, belga, Suiza y argentina.

El nombre de Las Galeras se debe a que a mediados del siglo XVI fondeaban dos galeras en ese lugar. Las principales actividades económicas en Las Galeras son las mismas que se desarrollan en la provincia Samaná; turismo, pesca y agricultura. En los últimos años Las Galeras ha sido un destino popular para mochileros y viajeros, debido a sus playas remotas, la posibilidad de acampar y senderismo y el hecho de que está literalmente al final de la carretera de



la península. La temporada de ballenas jorobadas es la temporada alta con la mayoría de los turistas que visitan desde el mes de enero hasta mediados de abril. Es importante mencionar que alrededor del 30% del territorio es área protegida lo que coloca a Las Galeras en una posición relevante en cuanto a temas de medio ambiente se refiere. Parte de estas áreas son: Cabo Samaná y Cabo Cabrón, ubicadas frente a las costas, y sirven como protección ante los vientos de tormentas y huracanes. A todo esto, le podemos sumar la exclusiva visita de Las Ballenas Jorobadas que cada año hacen presencia a nuestras costas y que generan ingresos importantes para la comunidad.





24 PUNTA TIBICI



37 LAS 3 PUERTAS



22 LA HERRADURA



9 PUERTO ESCONDIDO



17 LOMA ATRAVESADA

Presenta espectaculares acantilados!



25

PARQUE NACIONAL CABO CABRÓN



34 RÍO CAÑO FRÍO




27 LAGUNA DEL DIABLO



1 PLAYA RINCÓN



19 ISLA EL CAYITO



6 PLAYA GRANDE



44 IGUANARIO



12 EL CABITO



28 CUEVA DE DUARTE



CENTRO LAS GALERAS

Presenta espectaculares acantilados!



39

PARQUE NACIONAL CABO CABRÓN



30 LAGUNA SALADA

TURISMO COMUNITARIO SOSTENIBLE

PARA MÁS INFORMACIÓN
WWW.PROYECTOTCS.COM
WWW.SOYCIBAO.COM



MAPA TURÍSTICO LAS GALERAS

Provincia Samaná, República Dominicana



Podrás observarlas desde enero hasta marzo!



BALLENAS JOROBADAS



4 PLAYA FRONTÓN



36 BOCA DEL DIABLO



14 LA HONDONADA



46 MINA DE MÁRMOL

DISTANCIAS / TIEMPO DE VIAJE
DESDE EL CENTRO DE LAS GALERAS

LUGAR	CAMINATA	AUTOMOBIL
Samaná	-	27km / 30min
La Playita	2km / 10min	5min
Playa Rincón	14km / 2hr 30min	40min
Playa Madama	6km / 50min	-
El Cabito	3km / 30min	15min
Playa Frontón	1hr / 45min	-
Boca del Diablo	14km / 1hr 30min	-
Las Terrenas	-	68.9km / 1hr 40min
Santo Domingo	-	207km / 3hr 24min

LEYENDA

- Ciudad
- ⊕ Puntos Interés
- 🛣 Carretera Principal
- 🛣 Calle Secundaria
- 🛣 El Cabito
- 🛣 Límite Distrital
- 🛣 Senderos
- 🛣 Áreas Protegidas
- 🚤 Area para Buceo
- 🏠 Playas
- 🚓 Policía
- 🏥 Atención Médica
- ⛽ Estacion Gasolina
- 🚏 Transporte Público
- 🌳 Parque
- 🏧 Cajero

TESOROS NATURALES



Las Galeras paraíso perfecto como le llaman algunos de sus pobladores, mágico lugar de espectaculares atardeceres, ideal para conectar con la naturaleza por sus encantadores paisajes, hoy día es cuna de grandes y famosas grabaciones de shows televisivos y producciones cinematográficas. Una comunidad de tamaño pequeño, pero de gran potencial por sus atractivos recursos naturales, el

calor y carisma de su gente, la diversidad de sabores gastronómicos y muchos elementos que hacen de Las Galeras un lugar único.

Atardeceres de impacto en Playa La Playita o en El Cabito, paisajes de postales en Playa Madama y Playa Rincón, aventuras extremas en Las Pozas de Cabo Cabrón y la Loma de Playa Frontón, encantadores paseos por

los manglares del Río Caño Frío o por Laguna Salada, el cantar de sus aves, cuevas, playas, fenómenos naturales, minas, deslumbrantes senderos, sabores especiales; son de los preciados tesoros que Las Galeras tiene para ti.

¡Te invitamos a que compartas con nosotros estas increíbles experiencias!



SU IMPORTANCIA

Un manejo adecuado de recursos naturales causa un bajo impacto ambiental ayudando a generar plazas de trabajo para la población local, convirtiéndose así en un punto a favor para el desarrollo turístico local.

PLAYA RINCÓN

Se considera una de las 10 mejores playas del mundo. Un paradisiaco lugar, de más de 4km de playa de aguas claras con tonos que van desde azul turquesa al verde esmeralda con arena fina, rodeada de numerosas palmeras. Al final de la playa se encuentra el río Caño Frío.



PLAYA CALETÓN - PLAYA IRENE

Es una playa poco visitada, pero tiene una belleza natural increíble, rodeada de palmeras, maras, álamos y desde donde se pueden apreciar vistas impresionantes, todavía algunos visitantes la valoran como una playa virgen y encantadora.



PLAYA COLORADA

Sus aguas son profundas, ideal para nadar, y hay que mencionar que todo el trayecto hacia dicha playa ofrece vistas espectaculares sobre el mar.



¡TEN CUIDADO!

Tiene grandes olas y corrientes submarinas poderosas.

PLAYA FRONTÓN

Es una playa virgen, y a diferencia de las anteriores tiene una arena más rocosa y áspera, esto debido a la descomposición coralina, su estructura de coral es abundante y extendida por todo alrededor de la playa. Es un lugar ideal para practicar el snorkel.



PLAYA LA PLAYITA

A menos de 5 minutos del centro de Las Galeras, es un espacio paradisiaco de más de 350 mts de extensión de arena blanca, protegida por arrecifes, da una sensación de estar tomando un baño en una piscina natural.



PLAYA GRANDE

¿Te imaginas un lugar donde el parque central sea una playa? Playa Grande es justo eso, un lugar de reunión de los residentes al final de la tarde, un litoral de más de medio kilómetro, una costa de arena fina con encaje blanco de su hermoso mar azul.



PLAYA MADAMA

Es una playa virgen ideal para descansar y pasar una tarde en familia. Tiene una belleza tropical encantadora, aguas color turquesa y dos cuevas vecinas de fácil acceso. Toda una aventura por descubrir desde que inicia su viaje para llegar a ella, ya sea en bote o caminando.



PLAYA BREMAN

Una extensa costa que nos invita a realizar caminatas acompañados del sonido y los colores de la más imponente naturaleza. Un mar de temperaturas cálidas y amigables. ¡Pero atentos! Algunos días puede ser muy tranquilo y otros días puede estar muy revoltoso.



¡TEN CUIDADO!

Tiene grandes olas y corrientes submarinas poderosas.

PLAYA PUERTO ESCONDIDO

Pequeña cala de piedras sólo accesible en barco. Es imposible resistirse a sus aguas cristalinas con un fondo lleno de corales y cientos de especies marinas. No olvides llevar las gafas y el tubo de bucear.



PLAYA LA CALETA

Una pequeña playa ubicada al final de la carretera que nos regala un paisaje diferente. Si bien esta costa no es recomendable para el baño, por su cantidad de corales y rocas, es un destino especial para pasar una tarde tranquilos y alejados del ruido de la ciudad.



CUEVA DE BOLIVAR

Esta espectacular caverna acuática está ubicada en la antigua comunidad de cueva del agua (actualmente esta comunidad fue desalojada de los terrenos) a pocos minutos del monumento natural Cabo Samaná. Aunque no es tan conocida o visitada por la dificultad de sus accesos es imposible de ignorar tal belleza natural. En su interior contiene agua totalmente cristalina y de temperatura agradable.




EL CABITO

Este espacio nos conecta con lo más íntimo de la naturaleza. Podrás gozar también de extensas caminatas con unos paisajes únicos, dónde encontrarás plantas endémicas de la zona, unas vistas increíbles al mar y a toda la bahía. Al realizar este recorrido debes estar siempre atento para poder observar todo lo que la bahía tiene para ofrecerte.



CUEVA DE CHAGO

Cuenta la leyenda que esta cueva poseía importantes tesoros. Se dice que la ubicación de estos tesoros dentro de la cueva era revelada mediante sueños con misteriosos acertijos. No sabemos si es cierto, pero sabemos que la cueva es encantadora.



HONDONADA

Un acantilado donde el agua golpea fuertemente, y con el paso del tiempo se ha hecho una especie de puente o arco natural, formando una piscina marina, un precioso lugar que desde arriba si miras hacia un lado puedes ver como el mar golpea fuertemente con el acantilado y si miras hacia el otro lado un espectacular y maravilloso entorno virgen.



POZAS DE CABO CABRÓN

Ubicadas en el parque nacional del mismo nombre, es un encantador lugar compuesto por pozones de agua que proviene tanto del mar cuando tiene mucho viento como de la lluvia que cae y se forma este trio de piscinas. El recorrido hasta estas pozas puede ser desde playa Rincón en una caminata de alrededor de 7 horas ida y vuelta o desde el puerto natural La Herradura habiendo tomado un bote hasta aquí para iniciar la caminata de solo 1 hora. En ambos trayectos se puede apreciar la diversificación de plantas y aves que lo hacen un lugar único.





LOMA PAN DE AZÚCAR

Loma Pilón de Azúcar, también llamada Loma Pan de Azúcar. Ubicada en las proximidades de Loma Atravesada y de Rincón. Pertenece a la Sierra de Samaná, es una de las elevaciones más altas, además en la comunidad se comenta sobre la existencia de un volcán, aunque esto no está comprobado. Tiene una vista espectacular de toda la costa.

LOMA ATRAVESADA

Loma Atravesada es una montaña en Las Galeras y tiene una altitud de 458 metros, situada al norte de Palma Clara, cerca de Parque Nacional Cabo Cabrón. Desde las colinas hay una vista a todos los lados del mar, este lugar es el más maravilloso y espectacular de la Península de las Galeras, un tesoro escondido esperando por ti.



LOMA EL FRONTÓN

Loma Frontón es un impresionante Farallón de más de 100m de altura (aproximadamente) formado por mármol gris. Este gigantesco acantilado cuenta con un mirador en su superficie desde donde se puede apreciar la exuberante belleza del lugar. En su interior y exterior cuenta con cavernas de exclusiva vegetación y por supuesto nido de encantadoras aves. Esta área protegida fue creada en 1996, está formada por un cabo sumamente abrupto y montañoso...Hoy día es visitado por aventureros escaladores.



EL CAYITO

Es una pequeña isleta ubicada justo en frente de Playa Grande, en ella se anidan decenas de aves. Un lugar perfecto para visitar; ya sea en barco o nadando desde playa grande o sus alrededores.



PIEDRA BONITA

Piedra Bonita es el lugar más espectacular e inusual de la región noreste para la práctica de buceo; reservado solo para buceadores experimentados. Aquí podrá observar: tortugas marinas, lábridos, peces puercoespín y peces cofre, cuando van de regreso a las aguas abiertas del Atlántico.




PUNTA PLAYUELA

Punta Playuela es un punto en Las Galeras. Punta Playuela está situada en los Cuatro Ojos, cerca de Puerto La Palma. Tiene una característica Orográfica o sea una zona estrecha de tierra que entra en el mar, de menor tamaño que un cabo.



LA HERRADURA

Se encuentra contra el acantilado, al este de Cabo Cabrón, es un arrecife en forma de herradura, que tiene en su centro una larga lengua de arena a 15 metros de profundidad. Una inmersión tranquila, también perfecta para los principiantes en el buceo.



¡TEN CUIDADO!

Tiene grandes olas y corrientes submarinas poderosas.

PLAYA DEL ASERRADERO

Una de las tantas hermosas playas con las que cuenta Las Galeras. Ubicada al lado de la playa principal, en años anteriores esta era una de las playas más visitada en la zona.



PUNTA TIBISI

Punta Tibisí es un punto en Las Galeras y tiene una altitud de 22 metros. Punta Tibisí está situada al oeste de Cabo Cabrón. También considerada Orográfica, de menor tamaño que un cabo.





PARQUE NACIONAL CABO CABRÓN

Esta área protegida creada en 1996 está formado por un cabo sumamente abrupto y montañoso. Su zona costera presenta espectaculares acantilados cubiertos por vegetación tropical, mientras que tierra adentro presenta una sucesión de montañas. En la zona costera destaca la belleza de la bahía de Puerto Escondido, con una pequeña playa en el fondo donde recalán los pescadores que faenan en la zona.



MONUMENTO NATURAL CABO SAMANÁ

Una meseta de unos 200 mts de altura, este Monumento Natural de bosque húmedo costero, cuenta con una vegetación peinada por los fuertes vientos que la azotan constantemente. Los márgenes del cabo presentan una formación a modo de farallones hasta alcanzar el nivel costero, resultando en uno de los litorales más hermosos de la zona. Esta imponente montaña posee una amplia biodiversidad.



LAGUNA DEL DIABLO

Rodeada de naturaleza, un lugar poco explorado sin embargo tiene mucho que descubrir. Cuentan los lugareños que este mágico lugar que es llamado así porque los animales eran arrastrados misteriosamente a lo más profundo de la laguna. Actualmente no se le conoce profundidad a la laguna.



CUEVA DUARTE

Es una cueva muy conocida y visitada por los turistas, está rodeada de árboles que tienen más de 40 metros de largo. Dentro podemos encontrar estalactitas y estalagmitas, además de diferentes especies de murciélagos.



PARED DE MÁRMOL

Un imponente farallón que respalda la playa, un escenario de atributo majestuoso, protagonista de uno de los atractivos más exclusivos de la península, ya que es la única vía ferrata del país! Puedes vivir esa experiencia una escalada de poquito mas de 20mts, animate!



LAGUNA SALADA

Laguna Salada un espejo de agua entre las montañas: La abundante vegetación de los ambientes de Laguna Salada favorece la presencia de varios grupos de fauna, de los cuales se conocen más de cincuenta especies de peces, anfibios, reptiles, aves y mamíferos.



CUEVA DE CHOPA

Al lado este de Cabo Cabrón, un lienzo de pared que se derrumbó, ofrece la posibilidad de entrar dentro de ella. La entrada está situada más o menos a 23 metros de profundidad. Es un espectáculo grandioso, las linternas no son necesarias porque la luz del exterior llega hasta el fondo de la cueva.



GECO SAMANE

Esta Reserva Iguanario sobrevive gracias a la ayuda de los visitantes, su objetivo principal es tener la oportunidad de salvar esta especie. Este lugar te brinda la oportunidad de conocer la iguana rinoceronte su periodo de incubación dura entre 90 y 100 días.



BALLENAS JOROBADAS

Cada año ciento de ballenas nadan hasta aguas del caribe para aparearse y es que somos considerados como uno de los mejores lugares del mundo para la observación de las ballenas jorobadas. Estos hermosos y gigantes mamíferos marinos, respiran aire y salen con regularidad a la superficie, permanecen en apnea unos 20 minutos, pero pueden permanecer bajo el agua hasta 40 minutos.



RÍO CAÑO FRÍO

Este río rodeado de manglares y de aguas cristalinas hace un recorrido para desembocar en aguas del mar, creando un pequeño canal que incluso cuando se une con el agua del mar mantiene las temperaturas bajas por lo que el agua resulta ser bastante fría.



PLAYA EL AMOR

Pequeña pero hermosa playa, parte del recorrido de 7 playas. Con acceso solo vía un sendero o lancha. Ideal para desconectarte del mundo y adentrarse a la naturaleza salvaje.



SOPLO DE LA BALLENA

Es un fenómeno geológico natural en el que el mar se precipita formando un chorro de agua que puede alcanzar varios metros de altura. Este hoyo se encuentra en lo alto de un acantilado de unos treinta metros de altura.



LAS TRES PUERTAS

Un lugar que parece sacado de una película de ciencia ficción, son formaciones rocosas que salen del mar. Puedes adentrarte a su denso bosque para realizar senderismo y explorar su increíble fauna y flora; puedes llegar en bote y admirar la belleza de sus paisajes coralinos de gran tamaño.





Nuestra Flora

TESOROS NATURALES

Las Galeras es una de las áreas turísticas más importantes de la Provincia de Samaná. Aquí ya existen cinco circuitos turísticos en los que se puede observar una diversidad de paisajes que incluye playas arenosas, acantilados rocosos, farallones, humedales y bosque perennifolio de montañas.

En la misma se encuentran dos áreas protegidas: Monumento Natural Cabo de Samaná y el Parque Nacional Cabo Cabrón. Además, esta es una zona de alta prioridad en la Península de Samaná para la conservación de especies únicas y/o amenazadas, algunas de las cuales poseen endemismo local como es el caso de la canelilla del cabo, *Pimenta samanensis*, especie de valor como medicinal y aromática.

Las Galeras es una zona de alta prioridad en la Península

de Samaná para la conservación de especies únicas y/o amenazadas, algunas de las cuales poseen endemismo local como es el caso de la canelilla del cabo (*Pimenta samanensis*), especie de valor medicinal y aromática.

En las Galeras se encuentran 52 plantas nativas y/o endémicas reportadas bajo alguna categoría de amenaza. Estas especies pertenecen a 45 géneros en 33 familias. Entre las familias se destacan *Arecaceae* y *Cactaceae* con 5 especies, y *Fabaceae* con 4 especies. Entre estas tenemos *Pimenta samanensis*, *Annona haitiensis* subsp. *appendiculata*, *Cojoba urbani* y *Solanum dendroicum* especies endémicas de la zona, las que se encuentran en estado crítico (CR).



ESPECIES EN EL MONUMENTO NATURAL CABO SAMANÁ

El Monumento Natural Cabo Samaná está constituido básicamente por rocas calizas del cretácico, donde existen múltiples afloramientos de mármol de gran calidad. Aquí se ha reportado una vegetación típica del bosque tropical húmedo, bosque tropical húmedo costero, y vegetación xerofítica, representativo de la costa, también crece una vegetación peinada compuesta por árboles y arbustos, nativos y endémicos, semiprostrados por la acción de los vientos alisios del nordeste, salitre y huracanes. Esta vegetación peinada forma setos vivos de 2 a 3 metros de altura en donde las especies dominante son: uva de sierra y uva de playa. En los cortes de los farallones también se reporta una vegetación xerofítica creciendo entre los huecos de las rocas en las que dominan plantas suculentas como cactáceas y *Agave sp.*, sobresaliendo el guanito. Ese mosaico de vegetación y paisajes es una de las partes más atractivas que posee Cabo Samaná, en los senderos existentes.



Los circuitos 1 (Soplo de la Ballena - Playa Frontón) y 3 (Caleta-Playa Madama) se encuentran en el Monumento Natural Cabo Samaná. Esta área protegida es una de las zonas que presenta los relictos de vegetación más importantes de Samaná. Aquí se encuentran hábitats que incluyen zona costera con playas arenosas y costas rocosas, y farallones.



ESPECIES EN LOS SENDEROS PLAYAS FRONTÓN Y MADAMA

Ambos circuitos presentes en Cabo Samaná poseen hábitats parecidos con una franja costera con playas arenosas y costa rocosa; así como farallones y acantilados, y pequeños mogotes costeros. La extensión de estos hábitats varía de un circuito a otro ya que en el caso del circuito Soplo de la Ballena - Playa Frontón todo el camino es a lo largo de la costa, los 3.5 km. En el caso del circuito La Caleta-Playa Madama solo se tiene una pequeña franja de playa, y el resto del recorrido es en una meseta de roca caliza. La vegetación presente en ambos incluye bosque semicaducifolio, vegetación de costa rocosa, inclusive vegetación peinada y arenosa en la que dominan los cocoteros. A pesar de que la zona es húmeda, en los bordes de los acantilados se puede observar una vegetación xerofítica en que se distinguen plantas suculentas típicas de ambientes secos, tales como agaves (*Agave antillarum*) y cactáceas, como el cayuco (*Pilosocereus polygonus*) y *Leptocereus weingartianus*.



ESPECIES EMBLEMÁTICAS

Existen 43 plantas consideradas emblemáticas, incluyendo seis especies banderas que pueden ser representativas de la zona: la palma guanito (*Coccothrinax gracilis*), la ceiba (*Ceiba pentandra*), bejuco jaquimey (*Hippocratea volubilis*), la guáyiga (*Zamia pumila*), ozua (*Cinnamodendron ekmanii*), y la canelilla del cabo (*Pimenta samanensis* o *Eugenia samanensis*). A pesar de las dos últimas especies no se encontraron en los senderos establecidos en los circuitos, la mismas fueron seleccionadas debido a que representan un símbolo especial para Las Galeras, ya que son endémicas y de importancia por sus usos como aromáticos, medicinal y afrodisiacas. La ozua (*Cinnamodendron ekmanii*), se encuentra aquí en zona de Loma Atravesada y la canelilla del cabo (*Pimenta samanensis* o *Eugenia samanensis*), es endémica de Cabo Samaná, y una de las plantas dominicanas que se encuentran en estado crítico de amenaza.



ESPECIES BANDERAS

En Las Galeras se encuentran plantas que pueden ser seleccionadas con mayor interés para el turismo, y que pueden considerarse como especies banderas por su majestuosidad y uso tradicional en la Provincia de Samaná, así como su particularidad, ya que son especies endémicas y/o con uso tradicional en la zona. Estas especies son: la palma guanito (*Coccothrinax gracilis*), la ceiba (*Ceiba pentandra*), bejuco jaquimey (*Hippocratea volubilis*), la guáyiga (*Zamia pumila*), ozua (*Cinnamodendron ekmanii*), y la canelilla del cabo (*Pimenta samanensis* o *Eugenia samanensis*).





En general en las áreas de los circuitos y alrededores se listaron 265 especies de plantas, pertenecientes a 204 géneros distribuidos en 72 familias de plantas con semillas (Fanerógamas) y un helecho arborescente (Pteridofitas). Las familias de plantas predominantes fueron: Fabaceae con 19 especies, Rubiaceae con 16, Myrtaceae con 14 y Euphorbiaceae con 12.

En cuanto a los tipos biológicos, de las 265 especies reportadas estas estuvieron representadas por 119 arborescentes, 9 arborescentes-arbustivas, 65 arbustivas,

2 arbustivas-hierbas, 3 arbustivas suculentas, 6 arbustivas-trepadoras, 7 palmas (estípites), 6 son herbáceas, 1 herbácea-epífita, 3 herbáceas-suculentas, 1 herbácea-trepadora 39 trepadoras y 2 trepadoras-suculentas.

Entre los árboles comunes a todos los circuitos se encuentran juan primero (*Simarouba amara*), la mara (*Calophyllum calaba*), penda (*Citharexylum spinosum*), jobo de puerco (*Spondias mombin*), gri-gri (*Bucida buceras*), y la jabilla (*Hura crepitans*). Las palmas más comunes son la palma real (*Roystonea borinquena*) y el coco (*Cocos nucifera*).



El coco es una planta originaria del Pacífico que se ha naturalizado en el país y en Las Galeras, así como el resto de Samaná, la cual ahora domina parte del paisaje en la Península, por lo que se puede encontrar desde la zona de la costa hasta la zona de montaña.

Entre las arbustivas se destaca el coralito (*Hamelia patens*), con sus atractivas flores anaranjadas. Entre las trepadoras comunes esta la *Forsteronia corymbosa*, con atractivas flores rojizas.

TESOROS CULTURALES

En Las Galeras se han descubierto importantes objetos tainos donde se han encontrado piezas intactas de aquella época siendo muchas de estas donadas al museo del hombre. Una mezcla de cultura es más que evidente en la comunidad con la diversidad de razas y lenguas que se evidencia en parte en la gastronomía local, regalándonos una mezcla de sabores, olores y colores increíbles.

La Ruta del Jengibre



38

Uno de los grandes atractivos que tiene la Provincia de Samaná, específicamente en el poblado de Los Naranjos, es la Ruta del Jengibre, que es una excursión nueva que se está realizando en la zona, pero con un propósito común: que es levantar la zona y enseñar a los lugareños la importancia y el valor del producto que poseen, y lo que esto significa para valorizar y dar a conocer el lugar.

Cuentan con excelentes guías para acompañarlos durante el recorrido, la Ruta del Jengibre es una experiencia que vale la pena conocer.

Es una excursión, que se hace en un día, que consta de: visita al centro de producción de Jengibre Orgánico, cosecha en huerto casero, preparación del plato típico que consiste en frutas del mar preparadas con jengibre al igual que los postres, almuerzo/café/te jengibre, y visita a playa Rincón.





Su objetivo principal es mejorar las condiciones sociales y económicas del territorio mediante procesos que agrupan las áreas agrícolas, turísticas y culturales.

En el ámbito agrícola, esta ruta persigue favorecer el desarrollo de cultivos agroecológicos del jengibre, destinados al mercado interno y a la exportación. En el ámbito del turismo sostenible, se promueve un paquete turístico que incluye excursiones a las haciendas agrícolas, degustaciones gastronómicas, alojamientos en estructuras comunitarias y participación en actividades y espectáculos folklóricos.

En cuanto al ámbito cultural, el proyecto promueve, con la colaboración de la población local, en particular jóvenes y mujeres, el estudio y la revalorización de los aspectos culturales de la zona, tales como bailes, canciones, composiciones poéticas y elaboraciones gastronómicas a base de jengibre.

Situado en una zona de especial encanto natural, la Ruta del Jengibre tiene muchas posibilidades para concitar el interés de los turistas que prefieran disfrutar -literalmente- de la naturaleza.



La Ruta de Jengibre, nació como un esfuerzo comunitario para promover el desarrollo armónico y sostenible de Las Galeras, una comunidad ubicada en la punta más oriental de la Península de Samaná, República Dominicana, así como de otras comunidades cercanas, valorizando los recursos de la zona.

MERCADITO

Todos los primeros sábados de cada mes tiene lugar un mercadito de artesanos en las Galeras. Como una iniciativa de un grupo de residentes, locales y extranjeros, llamado VIDA SANA, este mercadito va creciendo con una muestra de artesanías hechas en vidrio, coco, macramé, así como una variedad de productos gastronómicos tales como mermeladas hechas a base de frutas de temporada, salsas, chutneys, panes artesanales, entre otros. El mercadito se celebra en Playa Grande, teniendo de fondo el espectacular paisaje del Cabo Samaná y las cristalinas aguas del mar.



BOLSOS Y VIVERO ECOLÓGICOS

En el 2021 surgen dos iniciativas relacionadas al concepto de ECONOMÍA CIRCULAR en Las Galeras impulsadas por colectivos de mujeres galerenses. La primera iniciativa es ECO BOLSOS endocada en la recolección de telas desechadas y convertidas en hermosos y prácticos bolsos, cuyo uso evitaría el uso de bolsas plásticas.

El ECO VIVERO, un colectivo de mujeres de las comunidades La Sangría y Rincón, a través de un proceso de clasificación de residuos domésticos, en orgánicos e inorgánicos, son utilizados para las lombriculturas, producir abono caliente, y abonar plantas de venta. Este ECO VIVERO es punto de venta de artesanía local, hechas por manos de mujeres galerenses.



PESCA ARTESANAL

A mediados del siglo pasado Las Galeras fue el lugar escogido por muchos agricultores de la región del Cibao Norte (Cabrera, Puerto Plata, Moca) que migraron hacia estas tierras en busca de oportunidades. Tuvieron muchos que dedicarse a la pesca como forma alternativa de vida. En la actualidad la abundancia de peces merman a causa de la pesca indiscriminada y de la desaparición paulatina de los arrecifes de corales producto del Cambio Climático. Existe una asociación de pescadores llamada Cayorú que actualmente busca alternativas a la pesca a través de actividades turísticas como buceo o snorkel.



SABIAS QUE...

Actualmente se buscan alternativas a la pesca a través de actividades turísticas.

CANASTA DE BEJUCO

Los artesanos extraen los bejucos maduros del bosque y los transportan envueltos en rollos para luego secarlos al sol. Después de quitarles la corteza o cáscara, extraen y humedecen la fibra interna para utilizarla como materia prima.



ARTESANÍA DE HIGÜERO

La artesanía en higüero es una de las practicas más antigua con la que cuenta la comunidad, elaborar envase de higüero como platos, cuchara, cucharones, vasos y otros para ser utilizado en el día a día ha sido un ejercicio que ha trascendido con el paso de los años y de generación a generación. La comunidad cuenta con una tienda de artesanía en higüero y otros productos artesanales hecho por manos de su propietario.



IGUANARIO LOS TOCONES

Situado en Las Galeras un distrito municipal que depende del municipio de Santa Barbará de Samaná en la Península de Samaná en República dominicana, protegido por los habitantes de este lugar y donde coexisten gran cantidad de iguanas rinoceronte; una especie que puede llegar a medir desde 60 hasta 130 cm de largo.



GASTRONOMÍA

Por ser una localidad costera sobresalen los platos a base de productos procedentes del mar, una gran variedad de pescados que normalmente se cocinan con leche de coco o fritos, lambí, pulpo, camarones, cangrejos y langosta además de los panes caseros hechos a base de coco también como coconete, pan de coco, soda y para complementar la extensa oferta gastronómica están las bebidas caseras como te y vino de jengibre, mabí de palo y otros.



TESOROS INDUSTRIALES



La industria es una actividad cuyo propósito es transformar las materias primas en productos elaborados, semielaborados o super elaborados, utilizando una fuente de energía. Para su desarrollo la industria necesita materiales, maquinaria y recursos humanos organizados habitualmente en empresas por su especialización laboral. Existen diferentes clases de industrias en virtud del propósito ético fundacional de su actividad y tipos que la demarcan en ámbitos sectoriales según sean los productos que fabrican. Por ejemplo, la industria alimentaria se dedica a la elaboración de productos destinados a la alimentación, como el queso, los embutidos y las conservas, entre otros.

Se puede decir que el cultivo de productos agrícolas, el turismo, la minería tanto de mármol, caliche como de materiales de construcción y de manera menos significativa la pesca son las grandes industria de Las Galeras, los motores que mantienen activa la economía de la comunidad.



MINA DE MÁRMOL

La mina de mármol está ubicada en la península de Samaná, en el distrito municipal Las Galeras dependiente del municipio de Santa Bárbara de Samaná en la República Dominicana, es uno de los lugares atractivos turísticos con más historia en este lugar que no debe perderse, ya que desde la época de la colonia, era uno de los recursos más codiciados por los conquistadores que allí llegaron.

Pero es en 1970 cuando comienza la explotación de este material, es así como se pueden apreciar grandes paredes de piedra, que han sido cortadas para sacar el mármol que allí se encuentra, y que se puede ver a simple vista.

Continuando con la historia de este lugar, fue cerrado y luego comenzaron operaciones nuevamente en el 2008, por lo que hoy día, no solo es uno de los sitios turísticos de la península de Samaná, sino que además es una fuente de empleo para los lugareños y produce uno de los materiales más costosos utilizados para la edificación de casas, edificios, centros comerciales y obras arquitectónicas en general: el mármol

Estas minas, están ubicadas en un pequeño poblado llamado Las Cuevas, que debe su nombre a las diferentes formaciones geológicas que allí se encuentran y que es uno de los atractivos turísticos de los que sus visitantes desean disfrutar.

Más adelante se encuentra el acantilado de la Boca del Diablo, por lo que este resulta un recorrido donde podrás disfrutar de cultura, historia, aventura, el maravilloso encanto del mar y un poco del conocimiento de los recursos naturales y la explotación comercial de la zona.

Es así como la mina de mármol, forma parte de un camino que seguro te dará una gran experiencia, pues puedes encontrar la belleza y gentileza de los pobladores del caserío de La Cueva, el misterio de las cuevas, la historia de las minas de mármol y para terminar, un buen baño en la playa del Soplo de la Ballena y unas hermosas fotos con tan original paisaje como fondo.



BIENES RAÍCES

El mercado de bienes raíces cada vez se ha hecho más grande en el territorio de Galeras, sobre todo durante la pandemia cuando los servicios de alojamiento fueron tan demandados, esto motivó a la compra y construcción de nuevas unidades de hospedaje. Pequeñas o grandes casa, apartamentos y villas sencillas o de lujo, con vista al mar o hasta en medio de la comunidad, pero lo cierto es que la demanda de alojamiento y la compra de propiedades, sobre todo en terreno se ha convertido en un negocio importante en nuestra comunidad.

La verdad es que durante la pandemia nuestra economía no se vio severamente afectada como en otros lugares ya que la renta constante de propiedades que ofrecen servicio de alojamiento mantuvo un dinamismo importante en la economía local. Vale la pena mencionar que nuestro principal mercado fue el visitante criollo o local, aunque en la actualidad también se empieza a notar nuevamente la inversión extranjera.



SIEMBRA DE JENGIBRE

Desde hace unos años la siembra de jengibre se ha convertido mucho más que un simple cultivo, hoy en día es un producto, una marca para la comunidad ya que a través de este se han logrado diferentes proyectos que han sido de beneficio tanto para los involucrados como para sus familias, allegados y para la comunidad en sí. Una muestra de esto es el atractivo llamado La Ruta del Jengibre, un hermoso recorrido que detalla todo el proceso de desarrollo de este interesante cultivo.



FÁBRICA DE QUESO CÉSAR

Con más de 50 años de experiencia en el rubro y atendida por sus dueños, la quesería nos invita a degustar el más rico queso de hoja. Elaborado todos los días, con leche fresca y listo para la venta. Su producción termina de realizarse alrededor de las 3 de la tarde con un precio muy módico en relación a la calidad del producto. Además, en la quesería encontrarás también, todo lo que necesites para tu hogar. Desde alimentos perecederos hasta productos de limpieza, como también verduras, golosinas, dulces y otros.



LA PESCA

Aunque ciertamente el turismo ha venido desplazando la actividad de la pesca en la comunidad, todavía la población quizás mínimamente se abastece del comercio de los pescadores local.

Es tradición esperar los botes pesqueros en las costas para comprar mercancía fresca y a mejor precio, pero también se cuenta con diversas pescaderías en la que se puede conseguir cualquier tipo de marisco de muy buena calidad.

Es importante mencionar que la comunidad pesquera



respetar cada temporada de veda que las autoridades dispongan y que además buscan su constante mejoría participando con charlas, cursos, talleres y reuniones competentes al desarrollo de la pesca menos dañina.

Los pescadores ya le saben las mañanas a los peces y van preparador para la temporada de dorado, atún, cojinúas, otras especies pescada son capitán, colorado, barraco y más.

RUTAS DE EXPLORACIÓN EN GALERAS

FANTASÍA EN TODO SU ESPLENDOR



El turismo rural se ha convertido en una alternativa para los viajeros de corazón aventurero, amantes de la naturaleza, que optan por redescubrir nuevas aventuras y escapar de la rutina. Nuestros campos están dotados de todo ello. La producción agrícola y ganadera se ha convertido en un complemento para los tour operadores de la zona que buscan reinventarse y han logrado que nuestra producción sea parte de sus rutas y excursiones.

Las rutas ofrecen así importantes oportunidades de desarrollo sostenible del turismo, ya que tienen potencial para: Propiciar la distribución local de la riqueza, reduciendo la presión que soportan los principales polos de atracción y contribuyendo a abordar la estacionalidad y crear productos nuevos e innovadores y agregar valor a los existentes, incrementando así la satisfacción de los visitantes, la duración de sus estancias y el gasto.

Elas protegen y promueven el patrimonio natural y cultural, tanto material como inmaterial, generando ingresos para la conservación y proporcionando viabilidad económica a actividades que de otro modo podrían perderse.





1. RECORRIDO POR LAS 7 PLAYAS

Es una caminata por un sendero de 2.5km, con más de 7 paradas en playas con diferentes encantos y con opción de disfrutar de varios chapuzones, atravesar vegetación virgen, avistamiento de aves, así como de vistas panorámicas de un verdadero paraíso, que termina en Playa Rincón. Este recorrido incluye: un almuerzo típico, servido en envase de higüero, como una alternativa para evitar el uso de plástico.

Para dicho recorrido los visitantes tienen la opción de retornar en lancha.





2- RECORRIDO SOPLO DE LA BALLENA - FRONTÓN

Encantador sendero que pasa por una Mina de mármol, cueva, erupción de suelo con escape de presión donde un chorro de agua puede alcanzar varios pies de altura, finalmente se llega a playa frontón desde donde se puede apreciar un impresionante farallón de más de 100 metros de altura. Incluye almuerzo en la playa y los visitantes tienen la opción de contratar los servicios de una lancha para regresar.





3- RECORRIDO PLAYA GRANDE - MADAMA

Caminata de alrededor de 1 hora, en medio de extensa vegetación y con hermosas vistas panorámicas hacia el mar. Playa Madama es ideal para practicar snorkel y también los visitantes tienen la opción de retornar en lancha.





4- RECORRIDO EN MOTO LAGUNA SALADA - LAGUNA DEL DIABLO - RÍO CAÑO FRÍO RINCÓN

Encantador paseo en moto de diferentes categorías por zonas poco visitadas. El recorrido termina en río caño frío de Playa Rincón con un ambiente bordeado de manglares rojos y bellos paisajes. Existe la opción de almorzar en los restaurantes cercanos al río.






5- RECORRIDO POZAS DE CABO CABRÓN



6- RECORRIDO PLAYA GRANDE - PLAYA MADAMA - RINCÓN

Es la combinación de aventura extrema con aventura de sendero con una caminata de 1 hora hasta las pozas; ubicadas dentro del Monumento Natural Cabo Samaná. Durante el recorrido se Atraviesa el parque, conociendo vegetación medicinal y frutas tropicales de la estación.

Recorrido en lancha que despierta el interés por las envidiables vistas que se pueden apreciar desde un bote. Incluye 3 paradas: Playa Frontón, Madama y Rincón, con la posibilidad de practicar snorkel y opción de almuerzo.



Guía de **HOTELES & RESTAURANTES**

Hotel Gran Paradise - 809.538.0020

Villa Serena - 809.538.0000

Chalet Tropical - 809.901.0738

Todo Blanco - 829.454.0260

Paradiso Del Caribe - 829.932.5483

Hotel Playita BDM - 829.830.2104

Jardin Del Coco - 829.606.9971

Hotel Monoco - 809.720.2340

Javo Beach - 829.730.1863

Pelicano - 809.962.1246

Las Galeras Village - 829.479.6323

Hotel Plaza Lusitania - 809.538.0178

Las Galeras Hotel - 829.586.6016

21 Palms - 829.398.1791

La Isleta - 829.887.5058



Comedor Rosa - 829.869.2057

El Viejo Oeste - 809.235.1634

La Bodeguita - 829.601.3536

La Marsellaise - 829.461.1980

Comedor Lila - 849.864.7731

Monte Azul - 849.249.3640

El Cabito - 829.562.7457



Directorio

Junta Distrital de Las Galeras - 809.920.5940

Cuerpo de Bomberos - 829.207.4267

Defensa Civil - 849.408.4180

Luz y Fuerza De Las Galeras - 829.598.6974

Inapa - 809.878.1771

Ofic. Mitur - 809.402.7836

Dirección de Politur - 809.754.2987

Destacamento Policial - 829.563.1321

PROYECTO DE TURISMO COMUNITARIO SOSTENIBLE

DESCRIPCIÓN DEL PROYECTO

El Proyecto para el Fortalecimiento del Mecanismo de Desarrollo de Turismo Sostenible Basado en la Comunidad en la Región Norte de la República Dominicana surge en el 2016, implementado por el Ministerio de Turismo, el Ministerio de Economía, Planificación y Desarrollo (MEPyD), el Instituto de Formación Técnico Profesional (INFOTEP) con el apoyo de la Agencia de Cooperación del Japón (JICA).

La ejecución se enmarca en las 14 provincias de la Región Norte de la República Dominicana: Puerto Plata, Santiago, Espaillat, La Vega, María Trinidad Sánchez, Monseñor Nouel, Hermanas Mirabal, Duarte, Sánchez Ramírez, Samaná, Montecristi, Dajabón, Santiago Rodríguez y Valverde.

OBJETIVO

Fortalecer las capacidades y mecanismos de coordinación público-provada para el desarrollo de Turismo Comunitario Sostenible (TCS) en la Región Norte desde una perspectiva de destino turístico regional.



TURISMO COMUNITARIO SOSTENIBLE

El Turismo Comunitario es una actividad económica que vincula a las comunidades con los turistas desde una perspectiva intercultural, con participación consensuada de sus miembros, teniendo el manejo adecuado de los recursos naturales y la apreciación del patrimonio cultural, basado en el principio de equidad en la distribución de los beneficios generados y con una gestión dirigida a fortalecer su desarrollo económico y social.



Las Galeras

República Dominicana

TURISMO
COMUNITARIO
SOSTENIBLE

Copyright © 2022 por TCS

