



Ayuntamiento Municipal de
San Francisco de Macorís



Plan Municipal de Desarrollo San Francisco de Macorís.



D




Unión Europea



MEPyD
MINISTERIO DE ECONOMÍA, PLANIFICACIÓN Y DESARROLLO



Dirección General de Ordenamiento
y Desarrollo Territorial
(DGOOT)



**Ayuntamiento Municipal de
San Francisco de Macorís,
Provincia Duarte.**

Av. 27 de Febrero Esquina
C/Restauración
Tel.: 809-588-2262 / 2711
Fax 809/588/7545

<http://sanfranciscodemacoris.gob.do//>

<https://www.facebook.com/ayuntamiento.sanfranciscodemacoris?fref=ts>

**Dirección General de Desarrollo y
Ordenamiento Territorial (DGODT).**

Arq. Franklin Labour
Director General DGODT

Todos los Derechos Reservados
Dirección General de Ordenamiento Territorial
2016®

Arq. Marcos Martínez,

Encargado del Departamento de
Seguimiento y Monitoreo de DGODT.

Coordinación:

Arq. Madelín Urbáez

Revisión Técnica:

Rhina Rivera
Fiordaliza Rodriguez
Franklin Santos
Nayely Germoso
Yaniris Dominguez
Leonid Díaz

Consultor:

Lic. Anyelo Rivera Tejeda

Equipo Técnico Soporte:

Ing. Huáscar Coste, encargado
OMPP Alcaldía SFM y
Arq. Marianela Lora Mayí
Dir. planificación y Desarrollo
Alcaldía SFM
Miembros CES Municipal de SFM



Unión Europea



MEPyD
MINISTERIO DE ECONOMÍA, PLANIFICACIÓN Y DESARROLLO



*Dirección General de Ordenamiento
y Desarrollo Territorial
(DGODT)*

Contenido

PRESENTACIÓN.....	3
PLAN DE DESARROLLO MUNICIPAL.....	4
MARCO LEGAL DE LOS PLANES MUNICIPALES DE DESARROLLO	5
RESOLUCIÓN MUNICIPAL	7
PALABRAS DEL ALCALDE DE SFM	9
MIEMBROS DE LA GESTIÓN MUNICIPAL	10
CONSEJO ECONÓMICO Y SOCIAL MUNICIPAL DE SFML.....	10
VISIÓN MUNICIPAL.....	15
MISIÓN MUNICIPAL.....	21
DIAGNÓSTICO MUNICIPAL	22
CONTEXTO PROVINCIAL.....	23
CONTEXTO HISTÓRICO Y GEOGRÁFICO	27
EJE 1:ESTADO SOCIAL DEMOCRÁTICO DE DERECHO	30
GOBERNABILIDAD LOCAL.....	30
EJE 2: SOCIEDAD CON IGUALDAD DE DERECHOS	52
EJE 3: ECONOMÍA SOSTENIBLE, INTEGRADORA Y COMPETITIVA	109
EJE 4: SOCIEDAD DE PRODUCCIÓN Y CONSUMO AMBIENTALMENTE SOSTENIBLE CON ADAPTACIÓN AL CAMBIO CLIMÁTICO	118
FODA DEL MUNICIPIO.....	¡ERROR! MARCADOR NO DEFINIDO.
FODA DE LA GESTIÓN.....	¡ERROR! MARCADOR NO DEFINIDO.
LÍNEAS ESTRATÉGICAS, OBJETIVOS Y PROYECTOS	46
PLAN DE INVERSIÓN LOCAL (PIL)	49
FICHAS TÉCNICAS DE LOS PROYECTOS SAN FRANCISCO DE MACORÍS	¡ERROR! MARCADOR NO DEFINIDO.
COLABORADORES.....	129
COMPILACIÓN FOTOGRÁFICA DE ACTIVIDADES	¡ERROR! MARCADOR NO DEFINIDO.
BIBLIOGRAFÍA.....	175

Presentación

El Gobierno de la República Dominicana, como parte de su política de desarrollo local y promoción de la cohesión social y territorial, a través del Vice ministerio de Planificación, bajo la orientación de la Dirección General de Ordenamiento y Desarrollo Territorial (DGODT), implementa el acompañamiento técnico necesario para que las alcaldías así como sus municipios transiten por la senda de la planificación.

Los objetivos de promover este tipo de consultorías consisten en mejorar la capacidad técnica y financiera de los Municipios participantes para programar, financiar y brindar los Servicios Municipales Mínimos. Esto se logra mediante la provisión fundamental de asistencia técnica en las funciones centrales de administración municipal, tales como planificación y presupuestos participativos; compras y contrataciones, administración financiera y de recursos humanos; condiciones que se sustentan en la correcta planificación municipal, lo que contribuye a incrementar la calidad de las inversiones públicas locales así como a reducir el gasto municipal mediante la transparencia en el gasto público, y la participación de las comunidades y la sociedad civil en el gobierno local.

Como manera de consolidar el Sistema Nacional de Planificación, sustentado en la Ley 498-06 de Inversión Pública e impulsar los mecanismos y herramientas de la planificación, la DGODT, mediante este tipo de consultorías y la supervisión del Departamento de Seguimiento y Evaluación del Ordenamiento y Desarrollo Territorial de esta DGODT, ha propiciado la formulación de los Planes Municipales de Desarrollo, a través de los cuales, se establecen las prioridades de inversión pública, tanto desde el gobierno local como aquellas que requieren la intervención, por sus costos y alcance, del gobierno central.

La Dirección General de Desarrollo y Ordenamiento Territorial (DGODT), se siente satisfecha de presentar a toda la nación la formulación los Planes Municipales de Desarrollo del Programa de Apoyo a la Sociedad Civil y Autoridades Locales (PASCAL) en este caso, del Municipio de San Francisco de Macorís de la Provincia Duarte, con la participación de las comunidades y de los Consejos Municipales de Desarrollo creados mediante el acompañamiento técnico de nuestros consultores.

Con esta herramienta, los municipios cuentan con un instrumento de planificación a corto y mediano plazo, donde se han identificado sus verdaderas necesidades, han establecido sus líneas estratégicas de desarrollo y han empoderado a sus municipios como actores claves para la consecución de sus metas. A partir de este momento sean ustedes, ciudadanos y ciudadanas de estos municipios, los responsables de que junto a sus autoridades locales, provinciales, regionales y nacionales, de impulsar el desarrollo de sus territorios.



Plan de Desarrollo Municipal

El Plan Municipal de Desarrollo (PMD) es un instrumento de gestión bajo la responsabilidad del Ayuntamiento y articulado con el conjunto de organizaciones existentes en la comunidad (especialmente el Consejo Económico y Social). Este proceso de planificación parte de la preparación de una línea de acción socioeconómica, comunitaria y municipal que representa el insumo fundamental que utilizan los municipios para, tras analizar la situación de la comunidad, identificar propuestas y preparar el PMD.

En consecuencia, los Planes Municipales de Desarrollo son instrumentos de planificación que contienen los objetivos e ideas de proyectos priorizadas para superar los problemas que condicionan y limitan el desarrollo de los municipios, con un presupuesto definido y distribuido en un periodo de tiempo para su ejecución.

Cada sector realiza una selección de las ideas de proyectos las cuales se utilizan para plantear el Plan de Inversión Municipal que es sometido a validación de la representación de la sociedad civil del municipio y posteriormente socializado y aprobado en Cabildo Abierto para después enviarlo para someterlo al Sistema Nacional de Planificación e Inversión Pública (SNIP) para ser incluidos en el presupuesto nacional.

Si se parte de definir que los Planes Municipales de Desarrollo son instrumentos de planificación que contienen los objetivos e ideas de proyectos priorizados para superar los problemas que condicionan y limitan el desarrollo de los municipios se requeriría de un procedimiento participativo y coordinado entre los municipios y las autoridades locales, donde se definan una serie de acciones conducidas objetivamente.

Para realizarlo de manera participativa, la Dirección General de Ordenamiento y Desarrollo Territorial ha elaborado las siguientes actividades:

- Introducción y Apertura del Proceso del PMD y Asignación de Equipos de Investigación para el Diagnóstico por Ejes Temáticos.
- Redescubrimiento Municipal
- Diagnóstico por Ejes Temáticos / Análisis FODA del Municipio y de la Gestión Municipal.
- Consolidación y Validación del Diagnóstico
- Visión, Misión y Líneas de Acción
- Objetivos y Proyectos
- Matriz de Priorización de Proyectos
- Matriz de Programación de la Inversión y Fichas de Proyectos según SNIP
- Difusión del PMD



Marco Legal de los Planes Municipales de Desarrollo

El marco jurídico y normativo de referencia del Plan Municipal de Desarrollo está establecido en:

- La Constitución de la República Dominicana.
- Ley 498-06 de Planificación e Inversión Pública.
- Ley Orgánica 1-12 de la Estrategia Nacional de Desarrollo 2010-2030.
- Ley 176-07 del Distrito Nacional y los Municipios.
- Objetivos de Desarrollo Sostenible.

La Constitución de la República Dominicana

El Plan Municipal de Desarrollo se enmarca en lo establecido en la Constitución de la República, Art. 241 y 242, el primero referido a la Estrategia Nacional de Desarrollo y el segundo al Plan Nacional Plurianual. Este último establece que el mismo integrará los programas y proyectos a ejecutarse durante su vigencia. Define además, que este plan integrará los planes formulados a nivel municipal, provincial y regional.

Ley del Sistema Nacional de Planificación e Inversión Pública (498-06)

La Ley de Planificación e Inversión Pública (498-06) y su Reglamento (Dec. No. 493-07), establecen como mecanismo de carácter consultivo en asuntos económicos y sociales a nivel del territorio municipal, provincial y regional, los Consejos de Desarrollo; cuya finalidad es canalizar las demandas de los ciudadanos ante el gobierno central y el gobierno municipal.

En los Consejos estarán representadas las autoridades municipales en la persona del Alcalde, Presidente del Concejo Municipal y los Directores de las Juntas de Distrito Municipal; por la sociedad civil organizada los representantes de asociaciones empresariales, instituciones educativas, gremios profesionales y asociaciones agropecuarias. No obstante esta configuración, el reglamento (Dec. No. 493-07) de la Ley 498-06, en el Párrafo II, con la finalidad de homologar ambos órganos y hacerlo más participativo, establece que en el caso de los Ayuntamientos de los Municipios y el Distrito Nacional, los Consejos de Desarrollo Municipal se corresponden con los Consejos Económico y Social Municipal previstos en el Artículo 252 de la Ley No. 176-07, del Distrito Nacional y los Municipios.

Estrategia Nacional de Desarrollo 2010-2030

El **objetivo 1.1.2** reza: “Impulsar el desarrollo local, provincial y regional, mediante el fortalecimiento de las capacidades de planificación y gestión de los municipios, la participación de los actores sociales y la coordinación con otras instancias del Estado, a fin de potenciar los recursos locales y aprovechar las oportunidades de los mercados globales”. Dentro de este objetivo, en lo referente a la planificación municipal, se destaca en la **línea de acción 1.1.2.1**: “Fortalecer las capacidades técnicas, gerenciales y de planificación de los gobiernos locales para formular y ejecutar políticas públicas de manera articuladas con el Gobierno Central”.

Este mismo objetivo garantiza que esta planificación ser realice de manera participativa cuando estipula en el **la línea de acción 1.1.2.3**: “Establecer mecanismos de participación permanente y las vías de comunicación entre las autoridades municipales y los habitantes del municipio para promover la permanente participación social activa y responsable en los espacios de consulta y concertación del gobierno local, mediante el desarrollo de una cultura de derechos y deberes de las y los munícipes y el fortalecimiento de las organizaciones comunitarias y representativas de los distintos sectores que interactúan en el municipio, enfatizando las de niños, niñas, adolescentes, jóvenes y mujeres”.

Ley 176-07 del Distrito Nacional y los Municipios

Establece en su Art. 122 que los Ayuntamientos aprobarán, a iniciativa de las y los síndicos y con participación de la comunidad, planes municipales de desarrollo. Asimismo, el Art. 123 establece que la elaboración, discusión y seguimiento del plan municipal de desarrollo se efectuará por el Consejo Económico y Social Municipal o Consejo Económico y Social, del que formarán parte representantes de la comunidad.

Forman Consejo Económico para impulsar desarrollo SFM



El artículo 122 de la citada Ley establece los fines que se persiguen con la formulación de Planes Municipales de Desarrollo, a saber:

- Lograr una utilización e inversión adecuada de los recursos municipales para impulsar su desarrollo integral, equitativo y sostenible.
- Brindar una oportuna y eficiente atención a las necesidades básicas de la comunidad, y
- Lograr un ordenamiento racional e integral del territorio municipal.

La coordinación técnica desde el Ayuntamiento para el proceso de Planificación Municipal vinculado al Plan Municipal de Desarrollo se realiza mediante la Oficina Municipal de Planificación y Programación (OMPP) en sinergia con la Oficina de Planeamiento Urbano, cada una con las funciones específicas que les asigna la Ley 176-07.

Objetivos de Desarrollo Sostenible

Estos Objetivos Mundiales u Objetivos de Desarrollo Sostenible tal y como ha sido señalado por la Organización de Naciones Unidas: “establecieron objetivos medibles, acordados universalmente, sobre la erradicación de la extrema pobreza y el hambre, la prevención de las enfermedades mortales pero tratables, y la ampliación de las oportunidades educacionales de todos los niños, entre otros imperativos del desarrollo... Constituyen la nueva agenda para el desarrollo incluye a todos los países, promueve sociedades pacíficas e inclusivas y mejores empleos, y responde a los desafíos ambientales de nuestra era”.

Por lo tanto, son objetivos transversales a todos los procesos de planificación, en cualquier país del mundo y en cualquiera de sus niveles.

Resolución Municipal

RESOLUCIÓN No. *[Insertar No. De resolución]*

[Insertar fecha]

Mediante la cual el Ayuntamiento Municipal de *[Insertar nombre del municipio]* **aprueba el Plan Municipal de Desarrollo** *[Insertar período del plan, ej. 2011-2014]*

CONSIDERANDO: Que el artículo No. 199 de la Constitución de la República establece que los municipios y los distritos municipales constituyen la base del sistema político administrativo local, son personas jurídicas de Derecho Público, responsables de sus actuaciones, gozan de patrimonio propio, de autonomía presupuestaria, con potestad normativa, administrativa y de uso de suelo, fijadas de manera expresa por la ley y sujetas al poder de fiscalización del Estado y al control social de la ciudadanía, en los términos establecidos por la Constitución y las leyes.

CONSIDERANDO: Que los ayuntamientos tienen la responsabilidad de promover el desarrollo sostenible de sus municipios, planificando su accionar para favorecer un uso más efectivo y eficiente de los recursos, con la finalidad de incrementar la calidad de vida de los munícipes y su acceso a oportunidades.

CONSIDERANDO: Que la Ley 176-07 del Distrito Nacional y los Municipios en su artículo 122 establece que “los ayuntamientos aprobarán, a iniciativa de las y los síndicos y con participación de la comunidad, planes municipales de desarrollo”.

CONSIDERANDO: Que la Ley 498-06 que crea el Sistema Nacional de Planificación e Inversión Pública y su reglamento de aplicación, establecen el conjunto de principios, normas, órganos y procesos a través de los cuales se fijan las políticas, objetivos, metas y prioridades de desarrollo económico y social, al cual están sujetos todos los organismos del sector público, entre los cuales se encuentran los ayuntamientos.

CONSIDERANDO: Que el Ayuntamiento de *[Insertar nombre del municipio]* ha agotado un proceso de planificación durante el período *[Insertar período]*, mediante el cual se ha formulado un Plan Municipal de Desarrollo, contando con la participación activa de la alcaldía, los regidores, funcionarios municipales y la sociedad civil.

CONSIDERANDO: Que en fecha *[Insertar fecha]* fue juramentado el Consejo Económico y Social del Municipio de *[Insertar nombre del municipio]*, como entidad consultiva conformada por el ayuntamiento y representantes de organizaciones sociales del Municipio, quienes han se han comprometido a sumar esfuerzos para alcanzar los objetivos del Plan Municipal de Desarrollo.

CONSIDERANDO: Que el día *[Insertar fecha]* las fuerzas vivas del Municipio de *[Insertar nombre del municipio]*, representadas por sus principales organizaciones reunidas en Asamblea, y encabezadas por el Consejo Económico y Social Municipal, expresaron su aprobación y apoyo al Plan Municipal de Desarrollo.

Vista: La Constitución de la República Dominicana.

Vista: La Ley No.176-07, del Distrito Nacional y Los Municipios.

Vista: La Ley 498-06 de Planificación e Inversión Pública y su Reglamento de Aplicación nº 1.

El Concejo de Regidores, en uso de sus facultades legales:

RESUELVE

PRIMERO: Aprobar, como al efecto aprueba, el documento contentivo del **Plan Municipal de Desarrollo de** *[Insertar nombre del municipio]* *[Insertar período del plan, ej. 2011-2014]*, como el instrumento de planificación que guiará la gestión municipal en el período señalado.

SEGUNDO: Asumir como norte de la gestión municipal la visión estratégica de desarrollo consensuada con los munícipes, que dice:

“[Insertar visión estratégica de desarrollo]”;

así como las líneas estratégicas de desarrollo:

[Insertar líneas estratégicas de desarrollo]

TERCERO: Asegurar que se dirijan todos los recursos humanos y financieros necesarios para el desarrollo de los programas y proyectos contenidos en el Plan Municipal de Desarrollo, y aunar esfuerzos con el Consejo Económico y Social del Municipio para gestionar recursos y asistencia técnica ante otras instancias.

CUARTO: Empezar iniciativas y alianzas estratégicas con diversos actores nacionales e internacionales a los fines de asegurar la consecución de los objetivos establecidos en el Plan Municipal de Desarrollo.

QUINTO: Poner en funcionamiento, a través de la Oficina Municipal de Planificación y Programación, los mecanismos de monitoreo y evaluación necesarios para la efectiva implementación del Plan Municipal de Desarrollo.

SEXTO: Difundir ampliamente el Plan Municipal de Desarrollo por diferentes medios, informando oportunamente a los munícipes sobre los avances en su implementación.

DADO en la Sala de Sesiones del Honorable Ayuntamiento del Municipio de *[Insertar nombre del municipio]*, a los _____ (____) días del mes de _____, del año dos mil _____ (_____).

Palabras del Alcalde

X? _____

xxxxxxx

XXXXXXXXSSSS

DDDD

D _____ DDDDDDDDDDDDD

RRRRRRRRRRRRRRR

X? _____

xxxxxxx

XXXXXXX

XSSSS _____

DDDDD

DDDDDDDDDDDDDD

RRRRRRRRRRRRRRR

Ing. Félix Rodríguez



Miembros de la Gestión Municipal

Ing. Félix Rodríguez

Alcalde

Lic. Mercedes Josefina Camilo

Vice-Alcaldesa

Lic. Juan Isidro Rosario Terrero (PRM)

Presidente de la Sala Capitular

Lic. Juan De la Cruz

Vicepresidente de la Sala Capitular

Regidores

Domitila Acosta (PLD)

Edgar Peralta (PRM)

Francis de Js. Rodríguez Sánchez.

Viola Martínez Fabián

Jeovanny Ventura Riveras

Composición del Consejo de Regidores por Partidos Políticos y Género.

Partido Político	Cantidad por Partido	Hombres	Mujeres
PRSC	2	2	
PRD	3	4	2
PLD	6		3
FNP	1	1	
LA ESTRUCTURA	1		1
TOTALES	13	7	6

Margarita de La Cruz Veras

Sr.

Lic.

Sra.

Lic.



Palabras del Coordinador del Consejo Económico y Social del Municipio de San Francisco De Macorís, de la Provincia Duarte, Rev. padre Isaac García.

Constituye un elemento de grandísimo valor para nuestra Ciudad de San Francisco de Macorís, presentar su Plan Municipal de Desarrollo, dando cumplimiento a la Ley 176-07, del Distrito Nacional y los Municipios, la cual dispone la creación del Consejo Económico y Social, como órgano colegiado y consultivo que colabora con la buena gestión y gobernabilidad de los ayuntamientos.

La elaboración y estructuración de nuestro Plan Municipal de Desarrollo, se inserta en el mismo corazón de las tendencias mundiales que empujan hacia la planificación, la gestión y las



ejecutorias de los Gobiernos Municipales. Del mismo modo, contribuye significativamente a hacer vibrar en armonía las cuerdas sonoras de cada una de las fuerzas vivas que componen el Municipio y que, desde su accionar, buscan aportar al desarrollo integral, sustentable y equilibrado del mismo.

El Plan Municipal de Desarrollo, ha conglomerado entorno a sí, todos los sectores sociales de nuestro San Francisco de Macorís. Todos han sido escuchados y han hecho su significativo aporte al Plan que ahora sale a la luz pública. Somos conscientes que los pueblos se desarrollan si se planifican. Este Plan contiene la visión, metas y planificación de todos y cada uno de los ciudadanos y ciudadanas de la Ciudad del Jaya.

Todos alineados hacia objetivo comunes. Todos trabajando en pro de un San Francisco más unido, más moderno y con ciudadanos comprometidos con nobles y patrióticas causas. Por eso, este Plan es una magnífica confluencia de voluntades, de acuerdos logrados en función del bien de la colectividad, de hombres y mujeres que piensan, viven y se desviven por la tierra fértil de los “macoriges”, cubierta por la sombra de la Loma Quita Espuela y bañada por sus ríos y afluentes.

Esta planificación que colocamos en las manos de las presentes y futuras generaciones, ha sido realizada comunitariamente, porque sabemos que sólo de esta manera se pueden lograr los objetivos de todos y, por ende, se genera desarrollo local. Este modo de planificación, ha

permitido proyectar un San Francisco de Macorís integrado y comprometido con su futuro. Nos ha unido sin banderías políticas, religiosas y culturales; sin división social; así como a todos los sectores productivos; ha facilitado que todos juntos veamos nuestras fortalezas y debilidades y nos planifiquemos para superarlas.

San Francisco de Macorís ha planificado su futuro. Este trabajo mancomunado ha hecho crecer nuestros ciudadanos y lo hará crecer aún más. Hoy podemos afirmar que este laborioso pueblo conoce mejor su pasado y tiene una mayor conciencia de su presente y porvenir; de los factores que por décadas han frenado su crecimiento y, al mismo tiempo, está más preparado para comprometerse decididamente con su propio desarrollo y el bienestar de sus munícipes, asumiendo así sus responsabilidades frente a los problemas sociales de la comunidad, aportando sus conocimientos y participando en las tomas de decisiones junto a las autoridades Gubernamentales y Municipales.

Nuestro Plan Municipal de Desarrollo, de este modo, ha dado a cada munícipe la posibilidad de ser más que espectadores pasivos, actores de su propio destino, según lo indica nuestra Carta Magna; la cual faculta a todo dominicano de derechos y deberes, de igualdad de participación, de asociación e involucramiento en la toma de decisiones directa o representativamente.

Asimismo, con el Plan Municipal de Desarrollo el Municipio de San Francisco de Macorís, sus Autoridades y sus munícipes, se están comprometiendo y dando fiel cumplimiento, a la Ley 498-06 de Planificación e Inversión Pública en busca de discutir, analizar, proponer, promover y dar seguimiento a la estrategia de desarrollo municipal y, de este modo, orientar sus objetivos en la consecución de un desarrollo económico y social sostenible, justo y equitativo.

El Consejo Económico y Social se compromete, junto a las Autoridades Municipales, a propiciar el diálogo entre los sectores y a hacer todos los esfuerzos para implementar local, nacional e internacionalmente los planes y proyectos que beneficien, promuevan e impacten positivamente a nuestros munícipes.

¡Enhorabuena! San Francisco unido es más fuerte. Tu hidalga historia ha obtenido grandes conquistas y ahora te yergues y te visualizas tan alto como tú mismo te lo propones. ¡Tú puedes, Pueblo de valientes! ¡Tú puedes, pueblo que levantas la cabeza ante la injusticia y la abajas ante Dios para que te bendiga y te acompañe en tus propósitos!

Rvdo. P. Isaac García De la Cruz, PhD.

Coordinador del Consejo Económico y Social SFM

Consejo Económico y Social

Padre Isaac García

Coordinador CES SFM
Iglesia Católica

Lic. Alex Gabín

Presidente sección Colegio
Dominicano de Abogados
Representante Gremios y Sindicatos

Lic. Freddy Martínez

Sra. Leonor García Feliú,

Secretario CES SFM
Presidente de Asoc. Para el Desarrollo de la
Prov. Duarte

Unión Nacional Para el Desarrollo de la
Mujer Rural y Barrial UNDEMURB

Representante y Suplente ONG's y
Mancomunidades

Odelín Morel

Unión de Juntas de Vecinos

Lic. Cándida Mercedes Cruz

Centro de Madres/ Asoc. De Ayuda
Mutua / Asoc. Comunitaria

Arq. Rafael Díaz

Clubes Deportivos / Fundaciones
Culturales

Ing. Luís Núñez

Sector Pecuario

Efraín Núñez

Sector Agrícola

Lic. Anny Kushner

Secretaria de Actas

Félix Manuel Rafael Soriano

Nicolás Hidalgo

Cámaras de Comercio

Lic. Rafael Hernández

Lic. Mariel Santos

Educación

Reynaldo Concepción

Eduardo Cardenas

Cooperativas



San Francisco de
Macorís es

Revolucionario, **laborioso**, deportivo,
solidario, reclamante, **religioso**, afectuoso,
orgullosa, progresista, festivo, **heroico**,
emprendedor, solidario, agrícola, sensible,
negociante, responsable, acogedor,
Competitivo, **rebelde**, creativo.

TALLER VISION DEL MUNICIPIO DE SAN Francisco De Macorís

Propuestas de VISION MUNICIPIO			
GRUPO	INTEGRANTES	SECTOR	PROPUESTAS
Grupo 1	<ol style="list-style-type: none"> 1. Annie Kushner 2. Felix Pozo 3. Freddy Martínez 4. Felix Soriano 	Desarrollo Social Uso del Territorio y Movilidad Equipam. y Serv. Básicos Eje 2	SFM, un municipio moderno, confortable y seguro, con facilidades que promueve la salud, educación y el auto emprendimiento, la actividad comercial, cultural y el deporte
Grupo 2	<ol style="list-style-type: none"> 1. César Trinidad 2. Odelín Morel 3. Winston Alvarado 4. Dania Gómez 5. Apolinar Alejo 	Contexto histórico y Geográfico Gobernabilidad Local Eje1	SFM, un municipio con Gobierno Electrónico Participativo con enfoque de género comunitario, con transparencia, ética y moral, con arraigada cultura religiosa y patriótica, con ordenamiento territorial enfocado en la vocación para el desarrollo organizado.
Grupo 3	<ol style="list-style-type: none"> 1. Nicolás Hidalgo 2. Efraín Duarte 3. Guillermo Paulino 4. Joaquín Velázquez 5. Padre Isaac García 	Dinámica Económica Eje 3	SFM, Un Municipio industrializado, en constante crecimiento económico e innovador, que agrega Valor a su territorio e impulsa el empleo, creando obras de infraestructura tecnológica de apoyo a la producción agropecuaria.
Grupo 4	<ol style="list-style-type: none"> 1. Rafael Fernández 2. Marianela Lora 3. Luis Núñez 4. Gabin 	Medio Ambiente y Recursos Naturales Eje 4	SFM, Un municipio Estratégicamente reforestado, con ríos y cañadas debidamente saneados, adecuada gestión de residuos sólidos y planificación municipal en base a las normas internacionales
Aporte de la Alcaldía SFM	Oficina OMPP: Huáscar Coste Enc. OMPP	(Distribuido en los contenidos anteriores)	SFM, Un municipio educado moderno confortable y seguro



Visión Municipal

San Francisco de Macorís, un municipio moderno, confortable, seguro e innovador, con facilidades que promueve la salud, el auto emprendimiento, la actividad comercial, cultural y deportiva; con Gobierno Electrónico Participativo y enfoque de género comunitario, transparencia, ética y moral, arraigada cultura religiosa y patriótica, cuyo ordenamiento territorial, enfocado en la vocación para el desarrollo, motiva la creación de obras de infraestructura tecnológica e industrial, en constante crecimiento económico, agregando valor a su región al impulsar el empleo, mediante la concertación de su sociedad organizada con el apoyo de la producción agropecuaria, el cual está estratégicamente reforestado, con ríos y cañadas debidamente saneados, adecuada gestión de residuos sólidos y planificación municipal en base a las normas nacionales e internacionales.

CONTEXTO PROVINCIAL

PROVINCIA DUARTE

La Provincia Duarte se encuentra en la Región Sub-Nordeste. Fue llamada así en honor a Juan Pablo Duarte, considerado Padre de la Patria, nacido el 26 de enero del 1813. Conjuntamente con las Provincias María Trinidad Sánchez, Hermanas Mirabal y Samaná completa la Región Nordeste. En esta misma ciudad, se lleva a cabo el desfile Nacional en conmemoración al natalicio de Duarte. El 26 de Enero de cada año se dan cita en el parque central de esta ciudad, ciudadanos de todas partes del país vienen a presenciar el desfile Nacional en su municipio cabecera, San Francisco de Macorís la capital de la provincia Duarte. La Provincia Duarte está situada en la parte oriental

Nº	Municipio	Población		Superficie		Densidad (Hab/km²)
		Total	% Provincia	km²	% Provincia	
1	San Francisco de Macorís	188,118	64.96%	763.77	46.56%	246.3
2	Arenoso	14,062	4.86%	142.20	8.67%	98.89
3	Castillo	15,709	5.42%	133.68	8.15%	117.51
4	Eugenio María de Hostos	5,497	1.90%	79.84	4.87%	68.85
5	Las Guáranas	14,661	5.06%	86.49	5.27%	169.52
6	Pimentel	17,864	6.17%	124.67	7.60%	143.29
7	Villa Riva	33,663	11.63%	309.93	18.89%	108.62

Fuente Censo 2010 ONE

del Valle de La Vega Real o Cibao, conocido también como el Valle del Yuna. Su Código Postal asignado para la Provincia Duarte es 31000. Esta Provincia tiene un área conjunta de 1,605.35 Km², limita al Norte con la Provincia María Trinidad Sánchez, al este le queda Samaná, al Sur le bordean la Provincias de Montepлата, Sánchez Ramírez, al suroeste está la Provincia de La Vega, mientras que al oeste le queda el Municipio de Salcedo.

Además de San Francisco de Macorís, la conforman los municipio de Arenoso, Castillo, Eugenio María de Hostos, Las

Guaranas, Pimentel y Villa Rivas y los Distritos Municipales de La Peña, Cenoví. Jaya, Pres. Antonio Guzmán Fdez., Las Coles, El Aguacate, Cristo rey De Guaraguao, Las Taranas, Barraquito y Sabana Grande de Hostos.

Fuente Censo ONE 2010.

Municipio	Cantidad de habitantes
La Peña	11,452
DISTRITO MUNICIPAL CANTIDAD DE HABITANTES	
Jaya	5,471
Presidente Don Antonio Guzman	6,998
Las coles	6,301
El Aguacate	3,477
Cristo Rey de Guaraguao	5,335
Las Taranas	9,833
Banraquito	2,763
Sabana grande	1,374



Provincia Duarte		2010
IDHp		0,362
	Clasificación según IDHp	Medio bajo
Índice de Salud		0,206
	Tasa de Supervivencia Infantil (por 1000 nv)	969,3
Índice de Educación		0,556
	Alfabetización de personas de 15 años y más (%)	86,11
	Tasa neta de Culminación: Nivel Básico (%)	31,30
	Tasa neta de Culminación: Nivel Medio (%)	18,30
	Tasa neta de Cobertura: Nivel Inicial (%)	42,40
	Tasa neta de Cobertura: Nivel Básico (%)	92,70
	Tasa neta de Cobertura: Nivel Medio (%)	55,20
Índice de Ingreso		0,415
	Ingreso (estimado en RD\$ 2010)	21.873,96

Mapa de Desarrollo Humano de la RD, IDHp por provincias, PNUD RD junio 2013

Tipos de Vegetación, Tipos de Suelo, Tipos de Zonas En La Provincia Duarte

Los tipos de vegetación varían desde bosque latifoliado hasta bosque de humedales de agua dulce. Según estudio de Uso y Cobertura del Suelo del año 2003, realizado por el hoy Ministerio de

Medio Ambiente y Recursos Naturales, a través de la Dirección de Información Ambiental y de Recursos Naturales (DIARENA), la cobertura boscosa ocupaba una superficie de 345.4 km² lo que equivale al 22% de la provincia, especialmente de bosque latifoliado, ya que el bosque de humedales de agua dulce ocupa solo el 1% y el de coníferas (pino) el 0.01% del área. Los matorrales tanto seco como latifoliado ocupan el 2%.

El área dedicada a la actividad agrícola, incluyendo cultivos intensivos y mixtos, cacao, arroz, café pasto, coco y, ocupan el 73% del área.

Esta provincia posee una gran riqueza biológica, representada en dos de las Reservas Científicas más importantes del país presente en este territorio Loma Quita Espuela y Guaconejo. Otras áreas protegidas que ocupan territorio de esta provincia son los Parques Nacionales Los Haitises y Manglares del Bajo Yuna. Estas áreas protegidas, cuatro (4) en total forman parte del Sistema Nacional de Áreas Protegidas, ocupando 139.18 km², equivalente al 8.55% de la provincia.

Tipos de Suelos

Según el estudio “*Reconocimiento y Evaluación de los Recursos Naturales de la República Dominicana*”, elaborado por la Organización de Estados Americanos (OEA, 1967), en la provincia se presentan las ocho categorías de capacidad productiva, comprendidas desde la Clase I hasta la Clase VIII, donde las Clases VI, VII y VIII ocupan el 46% de la provincia, caracterizados por ser suelos no cultivables, aptos para cultivos perennes, usos forestales, parques nacionales y zonas silvestres, debido a sus fuertes pendientes, a su rocosidad y poca profundidad.

El 40% de la superficie corresponde a las Clases I, II, III y IV, considerados como cultivables con ciertas prácticas de conservación, mientras que el 14% corresponde a la Clase V, aptos para pasto y arroz por presentar limitante de drenaje.

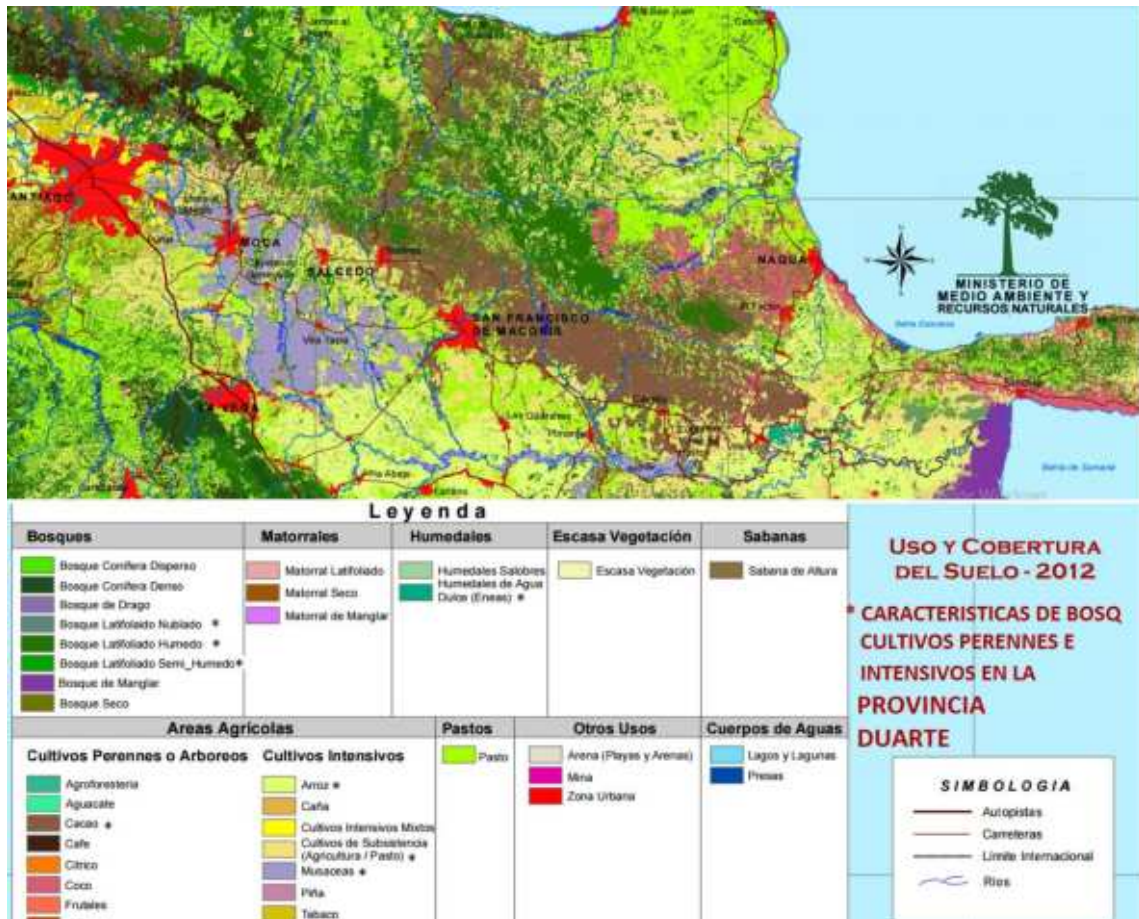


En la región Nordeste, los municipios de Villa Riva y Arenoso (zona conocida como Bajo Yuna) de la provincia Duarte; junto a los municipios de Sánchez, Las Terrenas provincia Samaná, Nagua y

Río San Juan de la provincia María Trinidad Sánchez, son de alto riesgo a inundaciones debido a las limitantes de drenaje entre otros factores.

Según estudio de Clasificación de Zonas de Vida o Zonas Ecológicas, realizado por Holdridge auspiciado por la OEA, 1967, en la provincia se encuentran tres zonas de vida y una zona de transición. El Bosque húmedo Subtropical (Bh-S) ocupa el 74%; el Bosque muy húmedo Subtropical (Bmh-S) el 24%; y el 1% restante está distribuido entre el Bosque pluvial Subtropical (Bp-S) y la zona de transición de Bosque húmedo a Bosque seco Subtropical.

Sobre la cobertura de suelos es importante señalar que es en la Provincia Duarte es donde se concentra la mayor superficie dedicada al cultivo de *Cacao (Theobroma cacao)*, más del 25% del área de la provincia, en terrenos de depósitos lacustres y lomas correspondientes tanto al valle del Cibao como en las vertientes montañosas pertenecientes a la cordillera Septentrional. Está presente en casi todos los municipios perteneciente a esta provincia, siendo los municipios de San

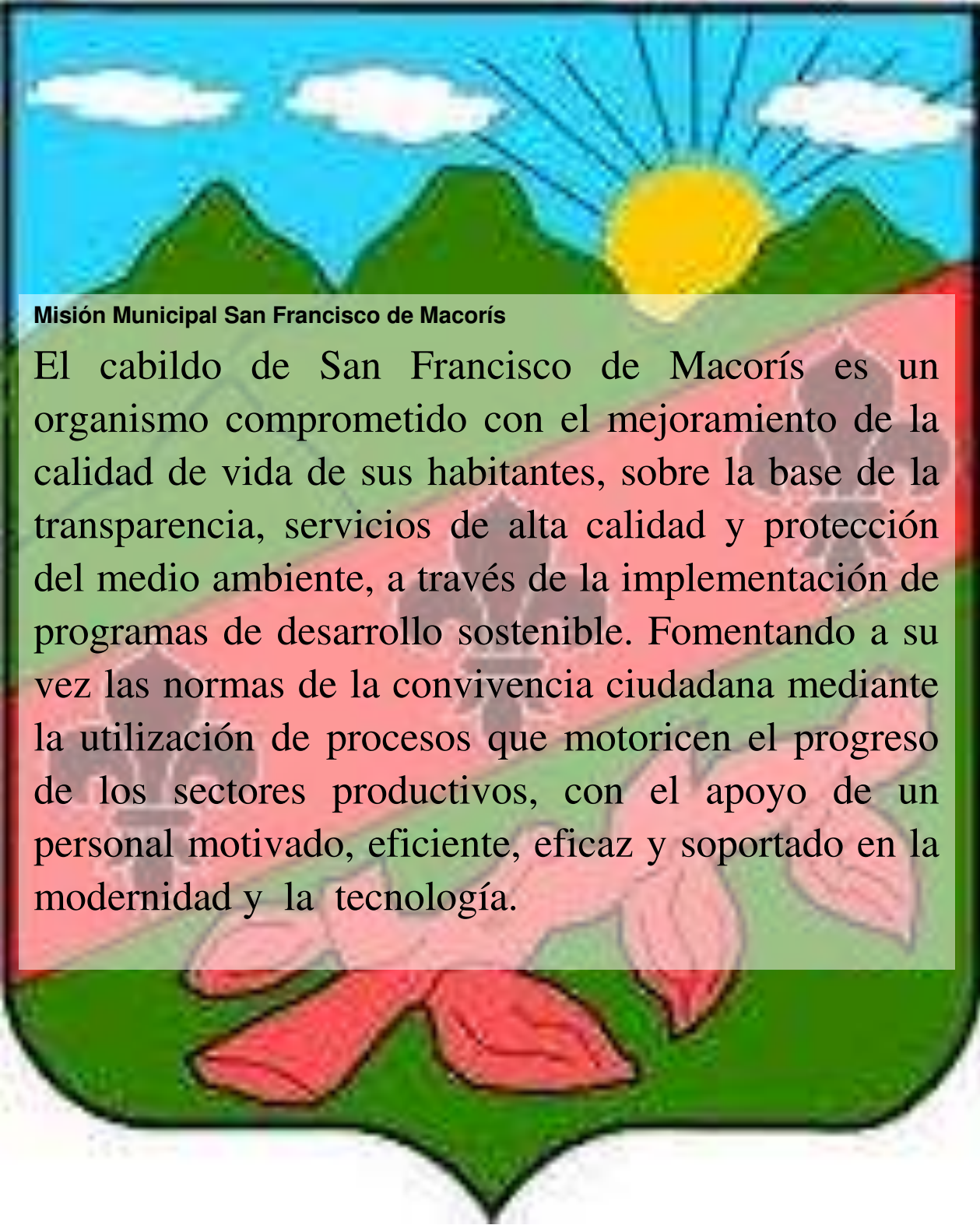


Francisco de Macorís, cabecera de la provincia, Castillo y Arenoso donde se presenta la mayor superficie . En los **Cultivos intensivos mixtos** Normalmente se presentan en terrenos planos o

con pendientes moderadas y en ambientes húmedos a muy húmedos, aptos para estos fines, se destaca en toda la Provincia Duarte la siembra de **arroz (*Oryza sativa*)** después de Montecristi y la zona Noroeste, es la segunda de las zonas arroceras del país, están en el extremo Sur y Este de esta provincia. En la parte Sur, se ubican en Las Guaranas, Pimentel, Cenoví y Don Antonio Guzmán. Otras áreas arroceras, se ubican en el extremo Este correspondientes al delta del Yuna, donde están las comunidades de Agua Santa, Las Taranas, Cristo Rey de Guaraguao del Municipio de Villa Rivas y Las Coles y el Aguacate de Arenoso. Existe también una importante producción de musáceas para exportación y consumo interno (Fuente: Estudio de uso y Cobertura Del Suelo 2012, Minist. de Medio Ambiente)

Levantamiento de objetivos y proyectos para el desarrollo del municipio de San Francisco De Macorís





Misión Municipal San Francisco de Macorís

El cabildo de San Francisco de Macorís es un organismo comprometido con el mejoramiento de la calidad de vida de sus habitantes, sobre la base de la transparencia, servicios de alta calidad y protección del medio ambiente, a través de la implementación de programas de desarrollo sostenible. Fomentando a su vez las normas de la convivencia ciudadana mediante la utilización de procesos que motoricen el progreso de los sectores productivos, con el apoyo de un personal motivado, eficiente, eficaz y soportado en la modernidad y la tecnología.

Diagnóstico Municipal

PROVINCIA DUARTE

MUNICIPIO Y D.M.

MUNICIPIO CABECERA: SAN FRANCISCO DE MACORIS

DISTRITOS MUNICIPALES:

1. CENOVÍ
2. JAYA
3. LA PEÑA
4. PRESIDENTE ANTONIO GUZMÁN FERNÁNDEZ

MUNICIPIO DE ARENOSO

DISTRITOS MUNICIPALES

1. EL AGUACATE
2. LAS COLES

MUNICIPIO DE VILLA RIVAS

DISTRITOS MUNICIPALES:

1. AGUA SANTA DEL YUNA
2. BARRAQUITO
3. CRISTO REY DE GUARAGUAO
4. LAS TARANAS

MUNICIPIO DE CASTILLO

MUNICIPIO DE HOSTOS

DISTRITO MUNICIPAL:

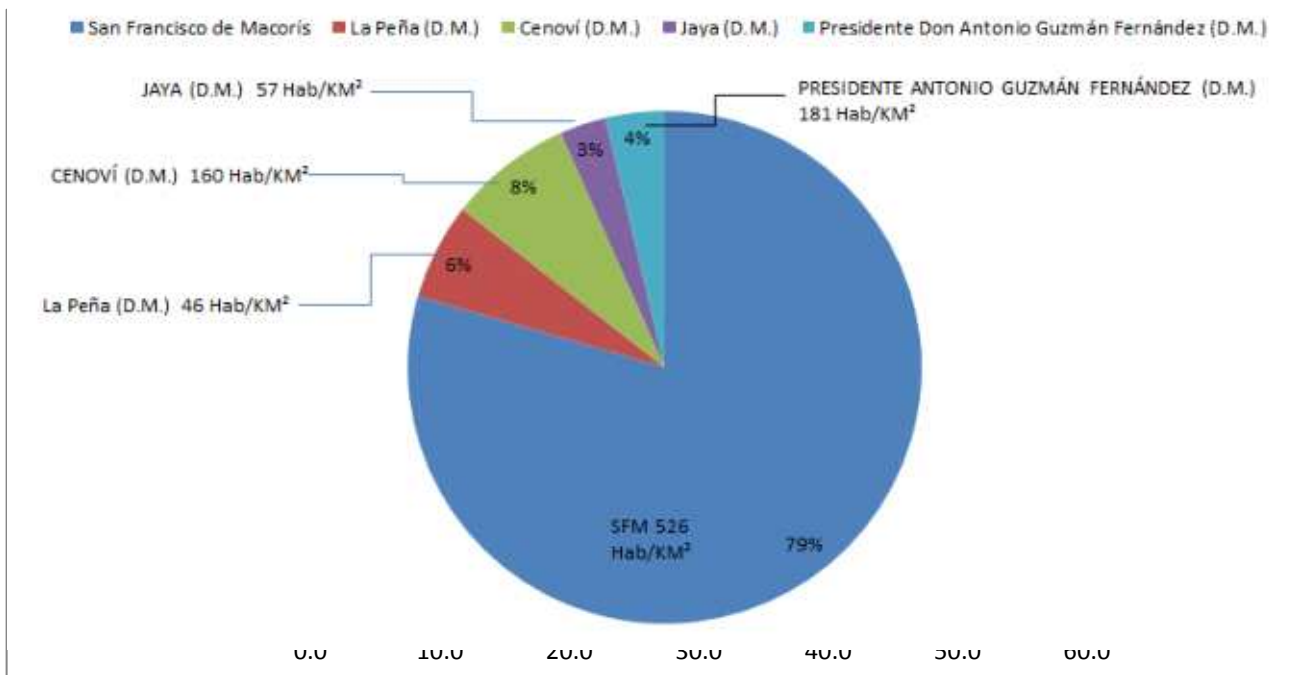
1. SABANA GRANDE DE HOSTOS

MUNICIPIO DE PIMENTEL

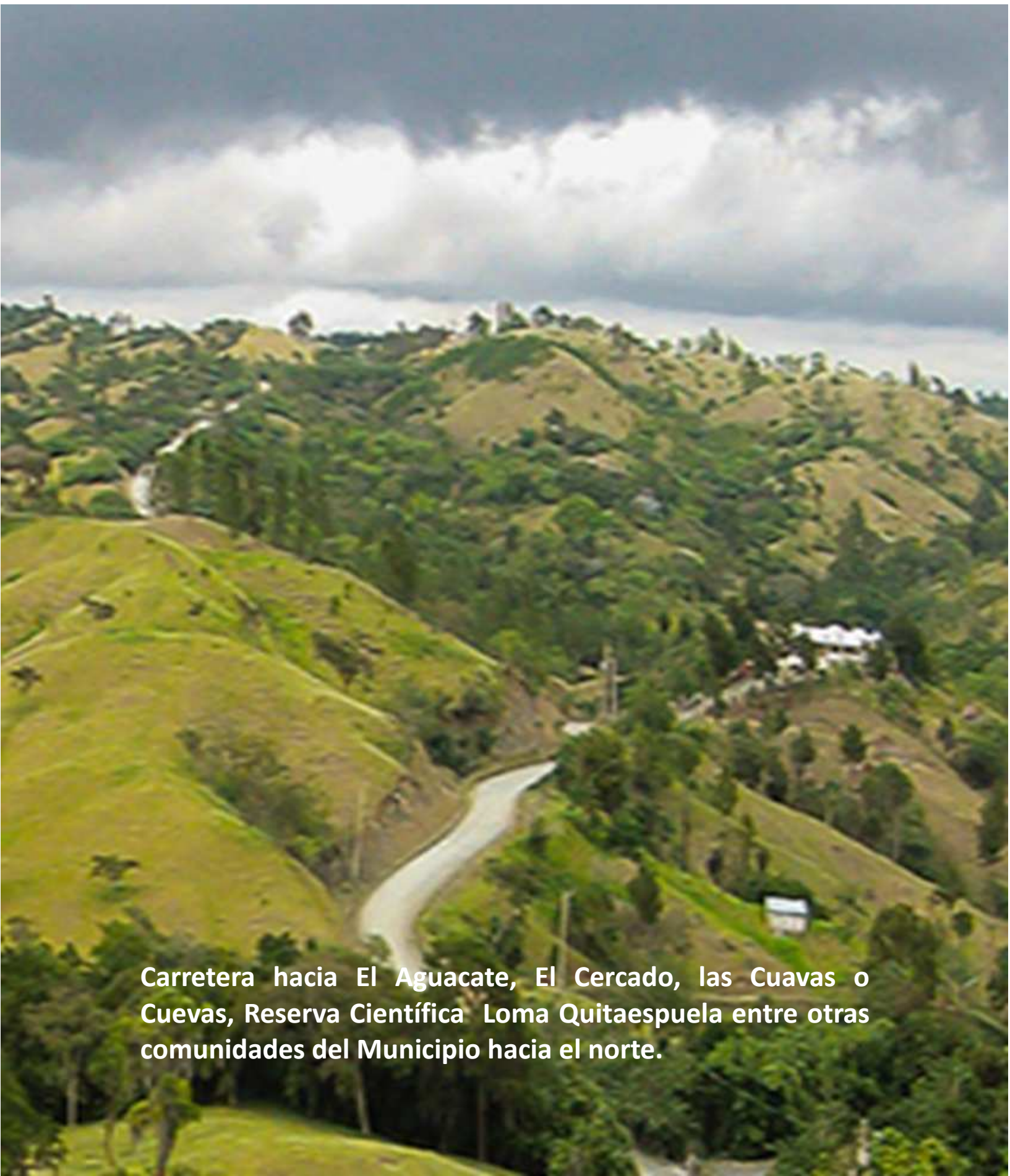
MUNICIPIO DE LAS GUARANAS.



DENSIDAD POBLACIONAL MUNICIPIO SAN FRANCISCO DE MACORIS



Fuente Censo ONE 2010



Carretera hacia El Aguacate, El Cercado, las Cuavas o Cuevas, Reserva Científica Loma Quitaspuela entre otras comunidades del Municipio hacia el norte.

CONTEXTO PROVINCIAL

PROVINCIA DUARTE

La Provincia Duarte se encuentra en la Región Nordeste. Se nombró así en honor a Juan Pablo Duarte, revolucionario del siglo XIX. En esta misma ciudad, se lleva a cabo el desfile Nacional en conmemoración al natalicio de Duarte. El 26 de Enero de cada año se dan cita en el parque central de esta ciudad, cientos de miles de personas a presenciar el desfile Nacional; siendo San Francisco de Macorís la capital de la provincia Duarte. La Provincia Duarte está situada en la parte oriental del Valle de La Vega Real o Cibao, conocido también como el Valle del Yuna. El Código Postal asignado para la Provincia Duarte es 31000

CONTEXTO HISTÓRICO Y GEOGRÁFICO

Geocódigo ISO de la provincia: 3166-2:DO-06.

Esta provincia fue creada el 5 de junio de 1896, para empezar desde el 27 de febrero de 1897, como Distrito Pacificador, en honor al Presidente Ulises Heureaux (Lilís). Posteriormente, se cambió a Provincia Duarte, en honor al patricio Juan Pablo Duarte.

La Provincia Duarte fue asiento en los tiempos de la colonización de un grupo de aborígenes del tipo denominado Macorix. Según la tradición, el actual pueblo de San Francisco de Macorís inició su población cuando un joven vegano casó con una joven cotuisana, formando su hogar en los alrededores de la Guázuma y la Javiela, donde se encuentra fundada la hoy ciudad de San Francisco de Macorís. Según relato contenido en la Enciclopedia Dominicana (Tomo II), hacia el año 1673 San Francisco de Macorís figuraba ya como paraje de Cotuí.

A mediados del siglo XVIII, en el año 1778, fue erigida como la Villa de Santa Ana del Rincón de San Francisco de Macorís, una ciudad más de la rica región del Cibao. En 1801 adquirió la categoría de Parroquia, y tenía ayuntamiento como si tuviera categoría de común. En 1805 fue saqueada junto con Cotuí por órdenes de Dessalines, presidente del vecino país haitiano.

Para el año 1808 se construyó la ermita de Santa Ana, Patrona de la Ciudad, donde se celebraban cultos en su honor y se le rendía pleitesía de fe. San Francisco de Macorís pasó a ser una Parroquia de La Vega (común) y se le conocía como Parroquia de Santa Aria del Rincón de San

Francisco de Macorís. En el 1822 fueron San Francisco de Macorís y Cotuí las últimas en enarbolar la bandera haitiana cuando la nación fue ocupada por el gobierno de Occidente. Y en ese mismo año la primera fue convertida en común del Distrito de La Vega, y en las postrimerías de la dominación haitiana tuvo San Francisco de Macorís la categoría de común del Cantón de Santiago. En el 1844, según se afirma, San Francisco de Macorís fue el primer pueblo del Cibao que se pronunció en favor de la gesta heroica de la Puerta del Conde, en que se proclamó la Independencia Nacional. Este pronunciamiento se produjo el 2 de marzo del mismo año.

Constituida la República, se convirtió en común de la Provincia La Vega. Según se comenta, cuando se produjo la anexión a España, otro cambio se origina en San Francisco de Macorís, al ser entonces convertida en Tenencia del Gobierno Político y Militar de La Vega, condición que perdió al terminar la guerra restauradora, con el triunfo de los dominicanos, volviendo a adquirir su antigua categoría de común de la Provincia La Vega. Al crearse la Provincia Espaillat (Moca), San Francisco de Macorís fue transferida a esta nueva jurisdicción, a la cual perteneció hasta el año 1896.



Entonces se convierte en cabecera del Distrito de Pacificador, nombre que se le dio en honor del Presidente Ulises Heureaux "Lilís", a quien se le había concedido el título de Pacificador de la Patria. En 1907 un nuevo cambio político se produjo cuando fue convertida en provincia con el mismo nombre de Pacificador. En el 1925 se le cambió el nombre de Provincia Pacificador por el de Provincia Duarte, en honor del Padre de la Nacionalidad, Don Juan Pablo Duarte y Diez, el cual ostenta con orgullo en estos momentos.

Tabla No. 1.0
Población Municipio San Francisco de Macorís, según Distrito Municipal y Sexo .

					Sexo					
					Hombres		Mujeres		Total	
Municipio	San Fco. de Macoris	Municipio o Distrito municipal	San Fco. de Macorís	Zona	Urbana	48.8	67,905	51.2	132,725	100.0
					Rural	52.9	7,898	47.1	16,783	100.0
					Total	49.3	75,803	50.7	149,508	100.0
			La Peña	Zona	Urbana	49.8	580	50.2	1,156	100.0
					Rural	54.3	4,710	45.7	10,296	100.0
					Total	53.8	5,290	46.2	11,452	100.0
			Cenovi	Zona	Urbana	50.1	768	49.9	1,538	100.0
					Rural	52.3	6,268	47.7	13,151	100.0
					Total	52.1	7,036	47.9	14,689	100.0
			Jaya	Zona	Urbana	50.5	379	49.5	766	100.0
					Rural	55.5	2,096	44.5	4,705	100.0
					Total	54.8	2,475	45.2	5,471	100.0
			Presidente Guzmán Fernández	Zona	Urbana	50.8	1,799	49.2	3,659	100.0
					Rural	52.9	1,574	47.1	3,339	100.0
					Total	51.8	3,373	48.2	6,998	100.0

La ciudad de San Francisco de Macorís tiene como fecha oficial de fundación el 20 de septiembre de 1778. Sin embargo los trámites para dar carácter jurídico al paraje nombrado El Rincón de Santa Ana de San Francisco de Macorís junto al río Jaya, iniciaron en 1776 por petición de un oficial de caballería de La Vega de apellido Frías, a los Reyes de España en 1776. Se deduce que por razones burocráticas y los precarios medios de comunicación que funcionaban entonces, tomó dos años atender aquella autorización. La mayoría de los terrenos la donaron las familias Tejada y De Jesús, cuyo patriarca era don Eduardo. Los documentos que oficializaron la fundación de la ciudad fueron firmados por don Joaquín Julián Puello, Alcalde mayor de Santiago; el Escribano Público, don Dionisio De la Rocha y el Apoderado General don Juan de Alvarado. San Francisco

Parámetros climáticos promedio de San Francisco de Macorís, República Dominicana

Mes	Ene	Feb	Mar	Abr	May	Jun	Jul	Ago	Sep	Oct	Nov	Dic	Anual
Temperatura diaria máxima (°C)	28	28	30	30	30	32	33	31	31	31	31	30	30.8
Temperatura diaria mínima (°C)	19	20	20	21	22	23	23	23	23	21	20	19	21.2
Precipitación total (mm)	64	50	53	71	198	140	145	178	180	168	90	64	1446

Fuente: Servicio de Información Meteorológica Mundial, Marzo de 2012

de Macorís, hoy municipio cabecera de la Provincia Duarte, primero fue asignado a La Vega y luego en 1885 a Moca.

Clima. San Francisco de Macorís posee un clima caliente, los meses más calientes son los de junio, julio y agosto donde la temperatura ha llegado hasta los 40°C.

Entorno Regional y Clima Municipio de San Francisco De Macorís. Este municipio está situado en la porción nordeste de la isla, a orillas del Río Jaya, afluente del Río Camú, en el valle del Cibao. Fue terminal de ferrocarril y es actualmente el centro comercial de la zona Nordeste. La actividad industrial se desarrolla en torno a la transformación de los productos de la zona

EJE 1: ESTADO SOCIAL DEMOCRÁTICO DE DERECHO



como cacao, café, frutas, maíz, arroz, ganado y la cera de abejas.

Palacio Municipal y frente al lateral de este, Oficinas Gubernamentales, entre ellas, Gobernación Provincial

GOBERNABILIDAD LOCAL

➤ **Gobierno local:**

El municipio de San Francisco de Macorís cuenta con un gobierno local, ayuntamiento, que de acuerdo a la Ley 176-07, en su Artículo No.2, constituye la entidad política administrativa básica del Estado dominicano, que se encuentra asentada en un territorio determinado que le es propio. Como tal es una persona jurídica descentralizada, que goza de autonomía política, fiscal, administrativa y funcional, gestora de los intereses propios de la colectividad local, con patrimonio propio y con capacidad para realizar todos los actos jurídicos que fueren necesarios y útiles para

garantizar el desarrollo sostenible de sus habitantes y el cumplimiento de sus fines en la forma y con las condiciones que la Constitución y las leyes lo determinen.

En la actualidad el ayuntamiento está representado por la Lic. Josefina Camilo, Electa Vice alcaldesa junto al Alcalde Ing. Félix Manuel Rodríguez Grullón, quienes fueron electos por la población, en las elecciones congresionales y municipales del año 2010, siendo este el tercer periodo consecutivo del Ing. Rodríguez Grullón; sin embargo, el 6 de abril del 2016, fue juramentada la Lic. Camilo como Alcaldesa, debido a las acusaciones que hicieron destituir a su compañero de boleta. La institución cuenta con un concejo de regidores, compuesto por 13 (trece) ediles, de diferentes partidos políticos y con una gran representativa en género y edad. Este concejo tiene el objetivo de normatizar, reglamentar y fiscalizar la gestión municipal.

Evolución de la población Urbana

1920	1935	1950	1960	1970	1980	1993	2002	2010
5,188	10,000	16,083	27,050	44,271	63,984	108,485	156,267	188,118



En un estudio realizado por el CONAU en 1998, sus resultados arrojaron un Ayuntamiento Municipal, en los años 90, con una gestión de gobierno caracterizada por su debilidad técnica y administrativa, con una provisión precaria de servicios públicos; ya a partir del año 2001, la entidad empieza a realizar una serie de transformaciones internas con el objetivo de mejorar su gestión, obteniéndose grandes avances en el área administrativa y técnica. Con todos los

esfuerzos del Gobierno Central, a través de la Intervención realizada por el MAP, el SISMAP, DGODT, PASCAL 2015-2016 y otros organismos, aun la institución no cuenta con la suficiente credibilidad por parte de los ciudadanos, lo que refleja una disgregación de los diferentes sectores de la vida pública y privada de este municipio. No obstante, este ayuntamiento realiza trabajos con instituciones públicas y privadas del municipio, mediante programas de participación ciudadana, en busca de un mayor acercamiento a la ciudadanía.

El ayuntamiento de San Francisco de Macorís realiza sus memorias anuales y mantiene operando la OAI SFM, Oficina de Acceso a La Información, sin embargo la ciudadanía no hace tanto uso de esta ventanilla abierta. También tiene una página de acceso vía web, www.sanfranciscodemacoris.gob.do

Consta en su organigrama de una OMPP, Oficina Municipal de Planificación y Programación, no obstante, aún no se ha entendido el potencial funcional de esta oficina. Sus integrantes, un encargado, un sub encargado y dos asistentes han colaborado en lo concerniente a la realización de este diagnóstico municipal.

No había, hasta este momento, un Plan Estratégico Municipal Consensuado, sino que se planteaban en la Sala Capitular las necesidades urgentes del municipio, y en sesión se aprobaba tales o cuales programas o simplemente se posponía para conocimiento en otra ocasión por haber asuntos considerados de mayor urgencia. Esta situación mantiene a una sociedad “reclamante” como la francomacorisana, en constante levantamiento de conatos de huelgas, dado que el surgimiento y crecimiento poblacional sin planificación, pone en señalamiento a las autoridades la construcción de obras para satisfacer sus necesidades básicas.

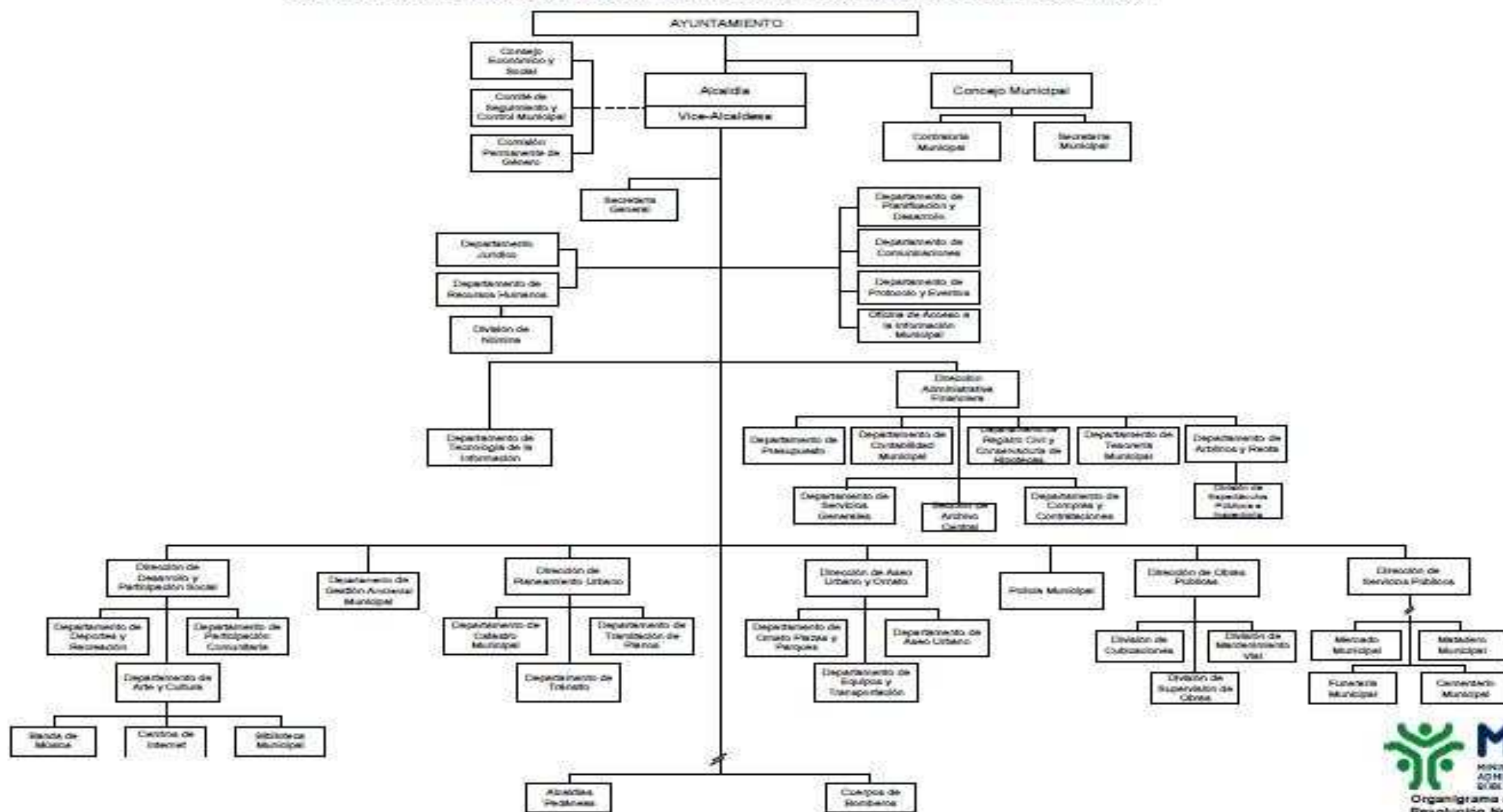
El Mapa de la pobreza en la República Dominicana 2014. Informe general

Anexo 2												
República Dominicana: Hogares y personas pobres e indigentes por municipios y distritos municipales según zona de residencia, 2010 (cifras absolutas y porcentajes)												
Código y nombre municipios y distritos municipales	POBREZA GENERAL ¹						POBREZA EXTREMA					
	Urbana		Rural		Total país		Urbana		Rural		Total país	
	%	Absoluto	%	Absoluto	%	Absoluto	%	Absoluto	%	Absoluto	%	Absoluto
060101 San Francisco de Macoris	30.8	11,770	46.6	2,186	32.5	13,956	5.3	2,018	5.7	265	5.3	2,283
060102 La Peña (DM)	31.5	102	54.2	1,610	52.0	1,712	9.0	29	8.9	265	8.9	294
060103 Cenoví (DM)	52.1	231	43.3	1,667	44.2	1,898	9.0	40	5.5	210	5.8	250
060104 Jaya (DM)	50.7	109	51.5	696	51.4	805	16.3	35	9.5	128	10.4	163
060105 Presidente Don Antonio Guzmán Fernández (DM)	49.9	468	43.3	430	46.5	898	7.2	67	4.7	47	5.9	114

Censo ONE 2010, Mapa de la pobreza de la RD, 2014, MEPyD



AYUNTAMIENTO DEL MUNICIPIO DE SAN FRANCISCO DE MACORÍS



Para lograr un acercamiento con la sociedad civil de recursos vulnerables, el ayuntamiento hace uso de parte de su presupuesto para hacer donaciones directas a personas e instituciones con diversos temas de necesidades, sin embargo esas donaciones no responden a una planificación sino más bien a solicitudes evaluadas por el departamento de asistencia social, la Secretaria General y otros departamentos.

Según el organigrama del 2013, Consejo Económico conformado recientemente en el 2015, mediante la intervención DGODT PASCAL, está colocado en el orden del organigrama institucional como un organismo asesor directo del Alcalde, conservando su condición Constitucional de ser un órgano de recolección de las dolencias y necesidades del territorio para convertirlas en Planes y Proyectos con la colaboración de la OMPP del ayuntamiento.

Funcionalmente, la Alcaldía opera con cuarenta departamentos y/o oficinas, las cuales funcionan dentro del mismo palacio municipal, entre estas:

Recursos Humanos, Nomina, Gerencia Financiera, Tesorería, Recaudaciones, Contabilidad, Compras, Cultura, Consultoría Jurídica, Conservaduría de Hipotecas, Ornato y Limpieza, Planeamiento Urbano, Obras Públicas Municipales, Eventos, Comunicaciones, Dpto. de la Mujer, Combustible, Protocolo, Transportación, Catastro, Biblioteca, Transito, Unidad Gestión Ambiental Municipal, Desarrollo Comunitario, Policía Municipal, Cobro de Desechos Sólidos, Informática, Niños, Niñas y Adolescentes, Planificación y Programación, Juventud, Mercado, Matadero, Presupuesto de Proyectos, Embellecimiento Urbano, Bacheo, Encargada de CCI Ventura Simó, Enc. De Cementerio Las Mercedes, Enc. De Cementerio Getsemaní, Encargada de CCI Vista del Valle, y Espectáculos Públicos.



Parqueo y Biblioteca Municipal de San Francisco de Macorís

El municipio cuenta con un CES SFM, Consejo para el Desarrollo Sostenible y Promoción Municipal (CONDESPI-SFM). (Información recabada mediante los Cuestionarios de la Guía Planifica, aporte de la OMPP y el CES SFM)

La Gobernación anterior inicio un proceso de planificación el cual está siendo continuado por la actual gestión, dirigido por la actual gobernadora Ing. Miledys Núñez.

Montos otorgados por subsidios

Tipo de subsidio	casos	%
Comer es primero	49,278,475	60.9%
Incentivo a la asistencia	7,527,300	9.3%
Suplemento alimenticio	4,359,900	5.4%
Suplemento medicamentos	99,900	0.1%
Incentivo a la educación	0	0.0%
Bonogas	13,289,892	16.4%
Bonogas chofer	1,621,080	2.0%
Incentivo a la policía preventiva	259,840	0.3%
Bonoluz	3,081,640	3.8%
Bono escolar estudiando	1,379,500	1.7%
	80,897,527.00	100%

A nivel provincial se encuentran en San Francisco de Macorís la Gobernación de la Provincia Duarte, la Oficina de gestión Senatorial, El Concejo Económico y Social de San Francisco, el CES Provincial Duarte y el Concejo Regional de Desarrollo.

El municipio cuenta con una representación de los principales ministerios del estado entre los que cabe mencionar: en el área agropecuaria: el

Instituto Agrario Dominicano y la Dirección Regional de Agricultura; a nivel comunitario: Consejo Nacional para la Niñez (CONANI) y la Oficina de Desarrollo de la Comunidad; en el área de educación y cultura: la Escuela de Bellas Artes y la Dirección Regional de Educación; para servicios de salud: la Dirección Provincial de Salud y el Instituto Dominicano de Seguros Sociales, y en el área de infraestructura, Un edificio para el tribunal de Tierras, la Ayudantía para la Región Nordeste del Ministerio de Obras Públicas. Todas ellas requieren de un proceso de coordinación de acciones intersectoriales para mejorar el sistema de gestión gubernamental.



➤ **Organizaciones de la sociedad civil, sector privado y participación ciudadana:**

La mayoría de las organizaciones comunitarias de San Francisco de Macorís se aglutinan en dos grupos: la Unión de Juntas de Vecinos y la Coordinadora de Organizaciones Populares. Estas organizaciones están formadas principalmente por juntas de vecinos, las cuales se forman como un intento de los moradores de los barrios de organizarse para conseguir mejoras en sus barrios.

Tradicionalmente San Francisco de Macorís se ha caracterizado por contar con grupos sociales organizados que demandan reivindicaciones a través de métodos de protesta como las huelgas, puntualizando en el desorden, quema de gomas y desechos sólidos en las vías de acceso de la ciudad y sus principales salidas. Estos frecuentes movimientos reclamantes han mantenido a la ciudad en desasosiego, pues, a pesar de que se realizan en demanda de servicios básicos y solución a los problemas que sufre toda la localidad, tienen como secuela encarcelamientos, parálisis de la economía local, muertes y heridos; resultados rechazados por la mayoría de la población. Además, en ocasiones, se ha señalado la existencia de intereses políticos sectoriales, en la coordinación de estos paros. Estas protestas sociales muchas veces se articulan con las de otros grupos que se han asociado en forma de sindicatos, de acuerdo a la actividad que los aglutina. En el caso de Macorís, existe un fuerte activismo sindical. Los principales grupos sindicales que fueron identificados son: Sindicato de Trabajadores de la CODAL, Sindicato de Trabajadores del Comercio, Sindicato de Choferes de la Provincia Duarte, Sindicato Libre de Camioneros, Sindicato de Trabajadores del Comercio y la Federación de Sindicatos del Transporte Público y el FALPO





Comité Técnico del CES SFM

La imagen de pueblo contestatario y reclamante que ha adquirido la ciudad ha contribuido, según los economistas, a ahuyentar las inversiones en la ciudad, principalmente en el sector industrial ya que los inversionistas prefieren dedicarse al sector comercio que presenta menos riesgo. Las personas entrevistadas afirman que una de las razones que incide en la beligerancia de los grupos organizados, es la falta de una inversión significativa en el orden de la sana recreación y de la formación de la juventud. Esta formación no formal se orientaría a la educación cívica, cultural y deportiva, donde los grupos organizados tengan espacios para su auto realización.

Existen otras agrupaciones en la ciudad que se orientan a fomentar el cooperativismo en diferentes sectores. En su gestión, estas cooperativas han contribuido a impulsar la actividad económica que se dedican a apoyar. Las principales cooperativas que funcionan en San Francisco de Macorís son: Cooperativa Santa Ana del Jaya, Cooperativa Vega Real, Cooperativa Agropecuaria del Nordeste, Cooperativa Nacional de Servicios Múltiples para Maestros, Cooperativa de Servicio de Transporte y Cooperativa de Choferes Francomacorisanos, La Asociación para el Desarrollo de la Provincia Duarte ha creado La Cooperativa Duarte. También se pudo identificar la existencia de los tradicionales clubes de servicios Club de Leones y Club Rotario. Otras instituciones comunitarias y de servicio que funcionan en la ciudad son Albergue Divina Providencia, Casa Abierta, Fundación Río Jaya, Fundación Pro-Desarrollo Comunitario de la Provincia Duarte, Consejo Regional de Desarrollo y la Asociación para el Desarrollo de la Provincia Duarte. (Fuente: Colaboración de la oficina OMPP y el CES SFM)

➤ **Relación con el Gobierno Central:**

Las siguientes instituciones del gobierno central tienen presencia en el ayuntamiento:

Regional de Educación Regional Salud Pública
Regional de Agricultura Junta Municipal Electoral
IAD Juzgado de Paz
Oficina de la Primera dama Comandancia Regional Nordeste de la P.N.
INAPA Comandancia Regional Nordeste Ejército Nacional
INDRI Programa Solidaridad
EDENORTE Regional del INFOTEP
SENAE del Ministerio de Trabajo Oficina Regional de Pasaporte
Ministerio De Obras Públicas, Ministerio de Medioambiente
entre otras entidades del Gobierno Central



En el recuadro, Los Miembros del CES SFM en la Sala Capitular del Ayuntamiento de SFM, exponiendo la razón de su conformación y sus Estatutos

Los Miembros del CES SFM comparecieron ante el Concejo de Regidores de esa Alcaldía, en el Salón Pedro Francisco Bonó, a explicar en detalle los motivos de su constitución legal y sobre sus Estatutos, de los cuales dejaron copia a los ediles para su análisis y aprobación.

ANALISIS DEL DIAGNOSTICO Eje 1

Como se puede apreciar, el Municipio de San Francisco de Macorís cuenta con una estructura social y económica mucho más allá de lo básico para provocar un desarrollo endógeno sostenible. Sin embargo existen factores importantes de resaltar y a salvar para lograr esta meta.

En los talleres donde se reunió la sociedad civil y las autoridades, a elegir el actual Consejo Económico y Social, saltaron a relucir indicadores importantes que

obstaculizan la necesaria articulación para el desarrollo de ese cabildo.

- Podemos destacar la falta de cultura asociativa para los temas de promoción cultural, sale a relucir la pérdida de la costumbre del “Canto de las Plenas” tan populares en tiempos donde corría el tren por toda esa demarcación. Si bien se conserva el patriotismo, promovido desde las escuelas y el deporte, faltan asociaciones culturales que rescaten y lleven a reconocimiento regional y nacional, hechos históricos como la participación de varios eminentes ciudadanos francomacorisanos en la Guerra de la Restauración, hoy sepultados en el cementerio local. Importantes escritores, sacerdotes, arqueólogos, profesores, historiadores y profesionales destacados que han servido al país y a su terruño, hoy están siendo olvidados. No obstante, en medio de las dolencias sociales, hay ciertos sacrificios individuales de personas y entidades que están rescatando ese patrimonio cultural, entre ellas, La Unión de juntas De Vecinos, La Asociación para el Desarrollo de la Provincia Duarte, La Cámara de Comercio De La Provincia Duarte, El Falpo, La Iglesia Católica y las Iglesias Cristianas, estas últimas conciliadoras entre conflictos sociales, tan comunes en este municipio, todos miembros del CES SFM.

Palacio de Justicia de San Francisco de Macorís



- Otro factor influyente en el deterioro social es la corrupción. La sociedad francomacorisana crítica y señala enérgicamente la falta de credibilidad en sus autoridades, desde la justicia y la Alcaldía, hasta los representantes de los diferentes ministerios presentes en esa jurisdicción geográfica. Cabe destacar que no fue

posible conseguir la resolución de apoyo a este PMD, quedando pendiente para otra gestión, dado que los diferentes estamentos representativos de la Sala Capitular y de la Dirección de esa entidad edilicia, se han mantenido en pugna, hasta que el 6 de abril del año 2016, cuando fue expulsado el Alcalde Electo, acusado de malversación. Sin embargo en los talleres de Capacitación impartidos por esta consultoría DGODT PASCAL, saltó relucir el gran impacto económico de Las Remesas, en la economía y vida social de este territorio. Un crecimiento inmobiliario que demuestra la oportunidad que aprovechan inversionista locales y nacionales, pues sus ciudadanos gustan de invertir en su pueblo. Existen más de 5000 inmuebles disponibles en el mercado (según Censo de Población y viviendas ONE 2010, de las cuales 48835 viviendas censadas, solo 48722* viviendas ocupadas (VOPP)) esto ha provocado un nivel de

precio muy competitivo en alquileres a precios por debajo de su capacidad real, o simplemente dados a vivir a familiares.

- El crecimiento poblacional sin ordenamiento territorial es otra de las causas de reclamos por servicios básicos. Un lugar con cierta dinámica económica evidente dada las cuantiosas inversiones en agricultura en todos los rubros, pues “en San Francisco de Macorís, la tierra da de todo”, dicen sus vecinos; provoca esto, por supuesto, el desplazamiento de mano de obra de los municipios y provincias vecinas, ya sea a emplearse directamente o a negociar la compra o venta de su amplia diversidad agropecuaria, regulada solamente por la oportunidad en sí, pues, en estos momentos, no obedece a alguna motivación institucional planificada.
- Esa amplia diversidad agropecuaria y agroindustrial, aunque genera grandes recursos y oportunidades, ha sido un componente generador de contaminación de los ríos y cañadas de esa zona, contaminación del tránsito vehicular, contaminación del mercado de la ciudad, contaminación visual por la inadecuada carga y manipulación de alimentos y contaminación auditiva. Se distinguen diversas asociaciones por temas agrícolas o productivos o de servicios comunes pero no se puede hablar de un clúster eficiente que enarbole alguna eficientización importante en los sectores donde se puede aplicar esta tecnología social de negocios o cadenas de valor.



Tren Sánchez - La Vega a su paso por SFM, Prov. Duarte. Fuente: Historia de SFM, Archivos Periódico El Jaya.

- Vale destacar la participación de la Iglesia Católica y Cristiana en todos los procesos, tanto conflictivos como de evolución mercantil, pues destaca su mediación desde cuando se estuvo propiciando la instalación de los rieles del Tren

Sánchez – La Vega, por parte del comerciante y visionario Gregorio Rivas; fueron los sacerdotes de la Región Nordeste quienes intervinieron como mediadores entre los dueños de tierras, por donde esta importante infraestructura vial pasó, para evitar desgracias por malos entendidos y promoviendo la idea de prosperidad que traería a la zona esta obra ferroviaria. Este hecho notorio benefició al pueblo de Pacificador o Rincón de Santa Ana, como se conocía entonces el municipio de San Francisco de Macorís, que fueran los curas quienes participaban, a pedido de la ciudadanía, como los diplomáticos entre

conflictos. Este seguimiento hasta el día de hoy, donde aún es la Iglesia, mediadora, moderadora y conciliadora entre los diferentes sectores de la vida cotidiana de esta Provincia Duarte y especialmente de San Francisco de Macorís, la cual tiene la más alta población de todo su entorno inmediato, la protagonista del acuerdo ciudadano, al cual siempre se llega en esta tierra de negociadores. Esta característica, peculiar y abundante, enfatizada más en esta zona, debe servir de inspiración para promover políticas de desarrollo, a partir del perdón y la reconciliación, donde la reflexión personal promueva la voz como medio de señalamiento de soluciones, más que el vocífero aturrido y demandante de huelgas luctuosas, la integración asociativa por grupos de interés, que retome las buenas prácticas culturales de su historia y la fe del hijo pródigo que retorna a la casa de su padre. (Fuente de análisis: Talleres y capacitaciones sociedad civil –FODA- y al CES SFM, Estadísticas ONE SFM, Archivos Periódico El Jaya de esa localidad y entrevistas a personalidades locales)

- El crecimiento poblacional, junto con las oportunidades del entorno agro empresarial y urbanístico, no tuvo una planificación urbana mínimamente eficiente. En ese momento del taller de redescubrimiento alguien dijo: “Somos gigantes”, “¡Somos Gigantes!”, en el concurrido Taller, tocamos el tema del eslogan para contribuir con la Marca Municipio; me contestaron casi a coro con esas aseveraciones. Muy cordialmente se me acercó un participante, -El Lic. Freddy Martínez- y me explicó “Oye, ¡Somos Gigantes! y déjalo así, porque esa es nuestra marca y nuestro grito”. Ciertamente San Francisco de Macorís es El Gigante del Nordeste.
- La iniciativa de construir una entidad social no lucrativa, para agrupar a todos los sectores representativos y productivos de la sociedad francomacorísana, como lo es el CES SFM, y luego el CES Provincial Duarte, ha sido muy participativa y acogida como en ninguna otra de nuestras experiencias en la RD. La sociedad tiene la reflexión y hace el reconocimiento de que la articulación para la planificación debe hacerse con mayor frecuencia, como correctivo para establecer la “cultura de hacer entre todos” como medio de construir desarrollo. Hoy ese Consejo ha crecido al punto de haberse sumado, bajo invitación de sus directivos: La Asociación De Ganaderos, La Asociación De Cacaotaleros, la de Arroceros, La Rizek Cacao S.A.S., la Regional del CODIA, La Regional del Colegio de Abogados, La Regional del Colegio Médico, entre otras entidades y gremios. Ante las crisis sociales, también hay allí una amplia oportunidad de diversificación agrícola industrializada, dos grandes áreas ecológicas protegidas, una sociedad compuesta principalmente por jóvenes, en su mayoría técnicos o profesionales, dos grandes universidades que adecuan su aporte didáctico e investigativo a las necesidades de la región, y un amplio

terreno para mejorar, intercomunicar y planificar el aumento en los índices de calidad de vida de sus ciudadanos. Esta intervención debe dársele seguimiento, por la positiva respuesta que sus residentes han planteado, participando masivamente en todos los talleres a los cuales les convocamos. (Fuente de análisis: Talleres y capacitaciones sociedad civil y al CES SFM, Estadísticas ONE SFM, Archivos Periódico El Jaya de esa localidad y entrevistas a personalidades locales)

Como nota aclaratoria dejamos de conocimiento que a través de la OMPP y de los miembros del CES SFM, invitamos continuamente a los directores de las Juntas Municipales de este Municipio, sin embargo su presencia fue casi nula. Esta consultoría dejara datos estadísticos sobre esos territorios sin embargo, no se realizaron levantamientos en esas localidades por falta de interés o por alguna otra estrategia sobre planes de desarrollo, que estén realizando particularmente.

Población Municipio San Francisco de Macorís, según Distrito Municipal, Zona de Residencia, Sexo y Grandes Grupos de Edades .											
Municipio	San Fco. de Macorís	Municipio o Distrito municipal	San Fco. de Macorís	Zona	Urbana	Edad en grandes grupos	Sexo				
							Hombres		Mujeres		
					Urbana	Edad en grandes grupos	0 - 14	19,443	51.2	18,551	48.8
							15 - 64	41,537	48.2	44,554	51.8
							65 y más	3,840	44.4	4,800	55.6
					Rural	Edad en grandes grupos	0 - 14	2,222	51.7	2,074	48.3
							15 - 64	5,802	53.7	5,002	46.3
							65 y más	861	51.2	822	48.8
				La Peña	Urbana	Edad en grandes grupos	0 - 14	133	48.2	143	51.8
							15 - 64	379	50.8	367	49.2
							65 y más	64	47.8	70	52.2
					Rural	Edad en grandes grupos	0 - 14	1,350	50.2	1,341	49.8
							15 - 64	3,622	55.9	2,862	44.1
							65 y más	614	54.8	507	45.2
				Cenovi	Urbana	Edad en grandes grupos	0 - 14	218	51.1	209	48.9
							15 - 64	497	50.2	494	49.8
							65 y más	55	45.8	65	54.2
					Rural	Edad en grandes grupos	0 - 14	1,766	51.2	1,685	48.8
							15 - 64	4,510	53.6	3,901	46.4
							65 y más	607	47.1	682	52.9
				Jaya	Urbana	Edad en grandes grupos	0 - 14	87	53.0	77	47.0
							15 - 64	253	48.5	269	51.5
							65 y más	47	58.8	33	41.3
					Rural	Edad en grandes grupos	0 - 14	605	51.7	566	48.3
							15 - 64	1,701	56.8	1,293	43.2
							65 y más	303	56.1	237	43.9
Pte. Antonio Guzmán Fernández	Urbana	Edad en grandes grupos	0 - 14	542	50.6	530	49.4				
			15 - 64	1,168	50.7	1,134	49.3				
			65 y más	150	52.6	135	47.4				
	Rural	Edad en grandes grupos	0 - 14	420	50.3	415	49.7				
			15 - 64	1,166	53.8	1,003	46.2				
			65 y más	179	53.4	156	46.6				

Fuente: Censo Población y Vienda 2010.

No.	Fortalezas	No.	Oportunidades	No.	Debilidades	No.	Amenazas
4	Organización Social y económica, creación de Consejos Comunitarios para servicios sociales, capacidad de organización	5	Diversificación sector agroindustrial	2	Inadecuados horarios de recogida de deshechos sólidos	4	Constantes violaciones a las leyes de Tránsito
5	La mayoría de sus inversionistas son nativos y de tradición generacional	5	Construcción de Puerto terrestre de comercio e intercambio agropecuario regulado (arbitrios por servicios) tratamiento adecuado frutas y vegetales, almacenamiento en ambientes de temperatura regulados, matadero y regulación de precios.	4	Inseguridad Ciudadana	5	Mantener cerradas las Zonas Francas
5	Fuerte Sector Financiero	6	Fomento de Producción de energías renovables con desechos solidos agrícolas y forestales	4	Delincuencia	6	Cambio Climático, Sequía y cambio del comportamiento climático por el Calentamiento Global
6	REMESAS y presencia de inversiones de macorisanos que emigraron	7	Reparación y Construcción de vías inter e intramunicipales	4	falta de interés para generar estrategias para disminuir la delincuencia	6	Falla Sísmica (Ver Vaneo del arroz)
7	Tradición deportiva significativa	8	Fomento del Autoemprendimiento como solución al desempleo, Cración de empresas para generar empleos, crear fuentes de trabajo. Creación de empleos para tecnicos y Profesionales	5	Abuso de uso del derecho a huelgas sin gestión de seguimiento, mal uso de derecho a la protesta.	6	Inundaciones por inadecuada o ausencia de Gestión de Riesgos
8	Alto índice de intercambio comercial	9	Eficientizar supervisión Municipal y cobro de arbitrios por creación de pozos sépticos y bombeo de aguas subterráneas	5	Inadecuada forma de protesta	6	Inundaciones
9	Centros de Comunicación: TV, Medios digitales, redes Sociales Comunitarias, revistas Periódicos	10	Construcción de Circunvalación para mejorar el tránsito vehicular	5	Sector Empresarial apoya sistema de preotesta	6	Temblores frecuentes
10	Universidades	11	Marca Ciudad -Identidad Ciudadana "Somos Gigantes"	5	Temor a la inversión por delincuencia y sistema inadvertido de huelgas	7	falta de Cloacas y Plantas de Tratamientos de aguas residuales
10	Presencia del INFOTEP con cursos técnicos tradicionales	12	Implementar un Centro de Atención a la BioDiversidad con asiento en la reserva Cietfica "Loma Quitaespuela"	6	Ausencia de planificación municipal para desarrollo endógeno	8	Recursos Limitados
11	Franquisia Baseball, Softball y Basquetball	12	Desarrollo Ecoturístico de Loma Quitaespuela	6	No existe Plan de Desarrollo ni de Ordenamiento Territorial	8	Limitada inversión del Gobierno Central en el Municipio, (no se corresponde con aporte al PIB que hace SFM al país)
12	ubicación estratégica pra mercado agropecuario en Norte y Nordeste de la isla	13	Fomento y Desarrollo de Industrias procesadoras de alimentos con base orgánica	6	No se fomenta uso de recursos para el Desarrollo Local	8	Falta de inversión en todos los sectores productivos
13	sociedad Civil organizada en gremios, asociaciones y ONG's	13	Ampliar la diversidad Agropecuaria e industrial	6	Ciudad construida sin planeamiento para servicio a personas con discapacidad (ausencia de rampas entre otros servicios) falta de planificación urbana para personas con discapacidad.	8	Falta de apoyo económico y logístico a sectores productivos

No.	Fortalezas	No.	Oportunidades	No.	Debilidades	No.	Amenazas
14	Tener CES Municipal	13	Ampliar y mejorar la oferta internacional de los productos agropecuarios ya colocados en esos mercados	8	Desconfianza en las autoridades representativas del Gobierno Central y Municipal	9	Crecimiento del casco urbano sin planificación
15	Significativo crecimiento Sector Construcción obras Civiles	13	Ampliación de servicios agroindustriales especializados	9	Inadecuada gestión de asistencia a envejecientes	9	Falta de Planificación y Estadística (manejo de indicadores para desarrollo inadecuado o inexistente)
16	Gran desarrollo de cooperativas y comercio	14	Recursos naturales con Voocación Ecoturística	9	Insuficiente equipamiento de hospitales	9	Poca e ineficiente planificación urbana
17	Infraestructuras de servicios de Salud, deportes y esparcimiento público	15	Colocar facilidades en el municipio pra motivar la Inversión nativa y extranjera	9	Insuficiencia de equipos para servicios en hospital	9	Falta iluminación nocturna
17	Servicios básicos en Casco Urbano del Municipio	16	investigar sobre uso de fondos en los servicios municipales y gubernamentales	10	Insuficiente realización de capacitación sobre reforestación contaminación y medio ambiente sostenible	9	Debilidad Institucional en Gestión Pública y Privada
17	Presencia de servicios de los más importantes representantes bancarios del país	17	Construcción de Presas	11	Salarios inadecuados en ayuntamiento y oficinas gubernamentales.	9	Falta de planificación en la gestión municipal y del Gobierno Central
18	Precios de alquiler de viviendas relativamente competitivos y assequible	18	Proyectos Ecoturísticos viables (Loma Qutaespuela y Rutas Agrícolas)	11	Obreros mal pagados, mejorar los sueldos y servicios básicos de salud y educación a los obreros y sus familiares,	9	Falta de Rampas en las Aceras para personas con discapacidad.
19	Costos de producción Agropecuaria son competitivos	18	Insentivo al sector Turismo del Municipio	12	Insuficiencia de Centros Culturales en todos los sectores de la vida social macorisana	9	No hay seguimiento a los planes y proyectos municipales
20	Pueblo de cultura Revolucionaria, hospitalario y Solidario	19	Equipar una regional del INFOTEP más especializada hacia las Tecnologías de promoción agrícola	12	No hay una plaza de cultura	10	Emigración población rural
20	Disposición al trabajo y a la honestidad	19	Educación profesional Continuada en CURNE y UNERD	12	Falta de Valores Éticos	10	Mano de obra extranjera
20	Alto sentimiento de pertenencia y orgullo de su herencia histórica por parte de sus pobladores	19	Creación de Politecnicos para barrios populares. Creación de escuelas Tecnico laborales para fomentar especialización en servicios técnicos agropecuarios	12	Violencia intrafamiliar de genero	11	Ausencia de políticas de inserción productiva para jovenes Sobresalientes
20	Fuertes lazos de cosanguinidad (familiaridad: El macorisano siempre regresa)	19	Campaña de educación vial a la ciudadanía	12	Insuficiencia de espacios para cultivar la cultura y el arte	12	Libre Comercio
		19	Programas para seguridad Ciudadana fomentaria mayor inversión en el municipio y sus distritos	13	Cierre de Industrias y Fábricas de Zonas Francas	12	falta de integración de los sectores productivos con los sectores populares
		19	Inversión Municipal en Capaitación y género debe orientarse a programas para combatir inseguridad ciudadana	14	Grandes sembradíos sin acceso procesamiento industrial local	13	Supervisión insuficiente para prevenir destrucción o cosntrucción sobre calles
		19	Creación de escuela técnica Agroveterinaria especializada en coordinación con la producción agropecuaria de la región	15	Área peatonal ocupada por tarantines en las principales vías urbanas y de los Distritos, Aceras y Contenes con alto nivel de obstáculos	13	Falta de programas de apoyo infantil y a envejecientes
		19	Coordinación para capacitación sobre Sindicalismo y luchas sociales eficientes (INFAS INFOTEP)	16	incumplimiento de acuerdos con sectores populares de parte del gobierno y sus representates municipales y ministeriales	13	insufieciencia de Estancias infantiles para el desarrollo de las madres en estudio y trabajo

No.	Fortalezas	No.	Oportunidades	No.	Debilidades	No.	Amenazas
		19	Amplia cultura de inversión en capacitación.	16	Que la justicia local actue con Equidad sin favoritismos, Mejorar sistema judicial, eficientizar justicia	14	Ausencia en el CES SFM de comité para gestión de riesgos
		20	Habilitación de Carretera SFM Rio San Juan	18	Falta de comunicación adecuada entre los sectores representativos de la sociedad macorisana y las autoridades	15	Insuficiente oferta de servicios de esparcimiento y sana diversión
		21	Creación de Centros Comunitarios y Culturales, Construir espacio adecuado para las Bellas Artes y la Cultura.	18	Que las Juntas de Vecinos sean respetadas y escuchadas	16	Carencia de escuelas técnicas agropecuarias y veterinarias que manejen temas específicos en coordinación con productores locales
		21	Extención o Creación de Escuela de Bellas Artes	18	Poco apoyo a organismos de socorro (Bomberos, Defensa Civil, Cruz Rija, Etc.)	17	La distribución de la energía eléctrica es desigual, injusta, sin equidad
		22	Rehabilitar Zona Franca para creación nuevas fuentes de Empleo., Gerener más fuentes de Empleo, reestructuración ZF, reactivación de la Z.F.	18	Falta de cohesión Social		Alto índice de intercambio comercial informal.
		22	Crear nueva Zona Franca	20	Inmigración pasiva de haitianos sin control		
		23	Creación de Hospital Regional, Construcción de moderno hospital Regional.	21	Falta alumbrado noscturno en sectores populares de SFM		
		23	Crear un hospital Materno Infantil	22	Carencia de técnicos en metalmecánica agroforestal		
		24	integración ciudadana a los sectores representativos sociales y Consejos Comunitarios para soluciones conjuntas	23	Transporte intramunicipal deficiente e intermunicipal inadecuado		
		24	La población apoyaría más los reclamos de sectores si se cambiara el metodo y se eficientizara el seguimiento a los objetivos reclamados	24	Energía Eléctrica insuficiente y mal distribuida		
		24	Cambio del metodo de lucha de las organizaciones populares	25	Poca educación sobre respeto a leyes de tránsito tanto de peatones como motoristas y conductores, tránsito vehicular desorganizado		
		25	Creación de Aerodromo especialmente para exportación agrícola	25	Carencia de Centro INFOTEP con tecnología y capacitación especializada poara apoyo de los sectores productivos		
		26	Mejorar los accesos a secciones rurales	26	Calles y caminos vecinales sin asfalto		
		26	Capacidad de inversión local en planes y programas de excelencia para motivar emprendimientos científicos y/o de comercio no tradicional	27	Ausencia de Liderazgo que promueva el Bienestar Social		

No.	Fortalezas	No.	Oportunidades	No.	Debilidades	No.	Amenazas
		27	Readecuar horarios de servicio de recogida de desechos sólidos	28	Dstrucción de Calles sin permisos municipales para pozos septicos y/o bombeo de aguas subterrneas		
		27	Programa de rescate municipal de los espacios públicos y reubicación del comercio informal				
		27	Consejo de Desarrollo Provincial creado con amplias posibilidades de conformar: La Mancomunidad Municipalista Nordestana (objetivos intermunicipales comunes con acceso a varios presupuestos públicos y privados, y a organizaciones nacionales e internacionales)				
		28	Creatiidad para el Emprendimiento				
		29	Eficientizar la Dirección existente Medioambiental				
		30	Libre Comercio				

La realización de este FODA se logró gracias a la convocatoria masiva que hiciera el CES SFM para el Lanzamiento del PMD, y también dar a conocer la creación del CES SFM el viernes 27 de noviembre del 2015, donde estuvieron presentes tanto empleados, funcionarios y regidores de la Alcaldía, Gestión 2010-2016, miembros de diferentes gremios y asociaciones representantes de los diferentes sectores de la vida francamacorisana, representantes del sector agroindustrial y agropecuario, militares y todos los miembros del CES SFM. En este escenario histórico realizado en el Salón Ing. Amilkar Romero de la Ciudad Agropecuaria de SFM; Dada la alta calidad representativa presente, se solicitó a los presentes su colaboración para realizar la dinámica del FODA, de forma que los representantes de sectores similares como por ejemplo, los médicos, especialistas y enfermeras, se sentaran juntos, así los regidores y empleados del ayuntamiento, los gremios como el CODIA, los militares presentes y demás asistentes, a manera de que cada grupo de interés estuviera representado efectivamente. En la dinámica la colaboración del Padre Isaac García, así como del Abogado Alex Gabín, Coordinador y miembro respectivamente del CES SFM, moderaron en este taller. En vista la diversidad de respuestas, entendemos que este FODA sobrepasa las expectativas necesarias para este PMD, sin embargo respetamos el aporte de la ciudadanía y dejamos fielmente sus opiniones sin recortar información. La priorización se pudo establecer gracias a la cantidad de veces que salió repetida una misma opinión respecto a un mismo tema y en relación con otros. El periódico El Jaya y la televisora TELENORD dejaron reseñas sobre la actividad realizada en ese día, <http://www.eljaya.com/index.php/noticias/local/15278-forman-consejo-economico-para-impulsar-desarrollo-sfm>.



Fichas Técnicas de los Proyectos San Francisco De Macorís

1

Un Estado social y democrático de derecho, con instituciones que actúan con ética, transparencia y eficacia al servicio de una sociedad responsable y participativa, que garantiza la **seguridad** y promueve la equidad, la gobernabilidad, la convivencia pacífica y el desarrollo nacional y local.



Algunos miembros del CES SFM

Líneas Estratégicas Eje1

Objetivos

SFM, un municipio con Gobierno Electrónico Participativo con enfoque de género comunitario, con transparencia, ética y moral, con arraigada cultura religiosa y patriótica,

- 1.- Promoción de la calidad de vida de los munícipes a través de servicios municipales transparente y moderno
- 2.- Transparencia en el ejercicio del Gobierno Municipal apegados a las leyes de gobernanza del país

SFM un municipio con ordenamiento territorial enfocado en la vocación para el desarrollo organizado.

- 1.- Generar estrategias de reordenamiento territorial, mejorar la infraestructura vial y de servicios de planificación urbana acorde con el crecimiento poblacional y la vocación de servicios de los terrenos disponibles

SFM, un municipio Seguro

- 1.- Convertir el Municipio en un espacio seguro para la vida y la sana convivencia, enfocados en la participación organizada de los munícipes, la gestión comunitaria interactiva con los organismos de seguridad del Estado y de apoyo a la protección de la ciudadanía.

Regidores en sesión, Ayuntamiento SFM, Gestión 2010-2016



PLAN DE INVERSION LOCAL (PIL)

EJE 1: CONTEXTO HISTÓRICO Y GEOGRÁFICO, Y GOBERNABILIDAD LOCAL

Línea de acción	Objetivos	Proyectos	Costo	Duración	Año de ejecución			
					2016-17	2017-16	2018-19	2019-20
SFM, un municipio con Gobierno Electrónico Participativo con en foque de genero comunitario, con transparencia, ética y moral, con arraigada cultura religiosa y patriótica.	Promoción de la calidad de vida de los munícipes través de servicios municipales transparentes y modernos.	MEJORAR LA PAGINA WEB MUNICIPAL HACIENDOLA INTERACTIVA	RD\$ 50,000.00	3 MESES				

<p>SFM, un municipio con ordenamiento territorial enfocado en la vocación para el desarrollo organizado.</p>	<p>Transparencia en el ejercicio del Gobierno Municipal apegada a las leyes de gobernanza del país</p>	<p>BANCO DE DATOS DE LA TRANSPARENCIA</p>	<p>RD\$ 1,000,000.00</p>	<p>4 AÑOS</p>				
	<p>Generar estrategias de reordenamiento territorial, mejorar la infraestructura vial y de servicios de planificación urbana acorde con el crecimiento poblacional y la vocación de servicios de los terrenos disponibles</p>	<p>CREACION DE CUATRO DELEGACIONES MUNICIPALES (MINICABILDOS)</p>	<p>RD\$4,000,000.00</p>	<p>1 AÑO</p>				

SFM, un municipio seguro.	Convertir el municipio en un espacio seguro para la vida y la sana convivencia, enfocados en participación organizada de los muncípes, la gestión comunitaria interactiva con los organismos de seguridad del Estado y el apoyo a la protección de la ciudadanía.	DEPURAR EFICIENTIZAR Y AMPLIAR LA POLICIA MUNICIPAL	RD\$500,000.00	1 AÑO			
		NUEVA ESTRUCTURA FISICA DE LA COMANDANCIA REGIONAL DEL NORDESTE DE LA P.N.	RD\$ 38,000,000.00	2 AÑOS			
		CÁMARAS DE SEGURIDAD PARA CASCOL URBANO SFM		1 AÑO			



EJE 2: SOCIEDAD CON IGUALDAD DE DERECHOS



Entrada frontal al CURNE UASD de SFM

➤ Educación

Las competencias relacionadas con educación de las Provincia Duarte, son responsabilidad de la Regional de Educación, divididos en 7 distritos educativos: tres en Salcedo y cuatro en Duarte, para abarcar su rango de acción desde el nivel inicial hasta el nivel medio.

El Municipio de San Francisco de Macorís para el año 2014 cuenta con dos regionales que son: la regional 07-05 que está conformada por 96 centros educativos públicos y 41 centros privados y 2 centros educativos semioficial, mientras que en la regional 07-06 cuenta con 98 recintos públicos y 35 centros educativos privados, además de 3 centros de educación semioficial, para un total general 275 centros de instrucción. Para el año escolar 2012-2013 la cantidad de alumnos matriculados en el municipio son: actualizar. Las funciones de las Regionales se concentran en el cumplimiento de las pautas que forja la Secretaría, orientando a los centros educativos de la Región en actividades educativas y de participación comunitaria. Los niveles de asistencia escolar del municipio según el Boletín de Estadísticas Educativas del Ministerio de Educación, año 2012-2013 detecto los siguientes valores de asistencia por nivel de instrucción:

Inicial	Básico	Medio	Educ. Adultos
4,791	31,538	14,647	2,125

Como muestra este mismo Boletín

de Estadísticas Educativas, la cantidad de estudiantes matriculados por sector que ingreso en el año escolar 2011-2012 fue la siguiente:

Fuente: CES SFM, Ministerio de Educación

(MINER) Estadísticas e indicadores 2010-2011

Publico	Privado	Semioficial	Total
39,956	12,716	429	50,395

La educación ofrecida por los centros educativos privados por lo general es de mejor calidad que la de los centros públicos, esto se puede denotar en el porcentaje de estudiantes promovidos y reprobados esencialmente en los niveles básico y medio como lo muestra próximo recuadro; esta situación es debido fundamentalmente a que la cobertura educativa del Municipio de San Francisco de Macorís dobla las posibilidades de atención educativa que pueden ofrecer estos (sobrepoblación estudiantil en escuelas públicas) además de esta problemática se desprenden otras tantas como la falta de equipamiento y carencia de centros que puedan albergar la cantidad de estudiantes de manera idónea para la formación e instrucción con calidad.

Indicadores de promoción, repitencia y abandono escolar en San Francisco de Macorís.			
Sector/Nivel	Abandono	Promovido	Reprobado
Público	5.1%	86.3%	8.6%
Inicial	2.5%	97.5%	0.0%
Básico	2.6%	86.2%	11.2%
Medio	8.6%	87.0%	4.4%
Educ.Adultos	23.2%	70.9%	5.9%
Privado	3.0%	95.9%	1.1%
Inicial	3.5%	96.5%	0.0%
Medio	0.8	98.2%	1.0%
Semi-Oficial	20.7%	73.6%	5.7%
Inicial	100.0%	0.0%	0.0%
Básico	30.2%	69.8%	0.0%
Medio	0.0%	100.0%	0.0%
Educ.Adultos	15.6%	76.8%	7.6%
Total	4.7%	88.5%	6.8%

En el siguiente cuadro se muestran los indicadores de promoción, repitencia y abandono escolar por nivel y sector escolar.

La tasa de analfabetismo en la provincia Duarte es de un doce por ciento (12%) en la población de 15 años y más, en busca de una disminución de esta tasa en los últimos años el municipio de San Francisco de Macorís se ha mantenido realizando esfuerzos en la ejecución del plan nacional de alfabetización (Quisqueya Aprende Contigo) este es un programa de alfabetización ciudadana, dirigido a adultos interesados en instruirse para mejorar su calidad de vida. Este plan integra a la labor de alfabetización a las organizaciones de la sociedad civil y gobierno local. A pesar de los logros alcanzados en el sector educación se evidencian algunas debilidades en el sistema educativo, que influyen de forma negativa en la calidad de la misma.

- Ausencia de un plan de

mantenimiento progresivo de los centros educativos.

- Falta de inclusión de programas orientados a la educación ciudadana y municipalidad.
- Insuficientes recursos audiovisuales.
- Falta de laboratorios de computadoras.
- Carencia de energía eléctrica para impartir docencia nocturna.
- Ausencia de programas de educación Sexual.
- Baja propuesta de educación técnica para grupos de bajos ingresos económicos.

Nivel Educativo Alcanzado por la Poblacion de San Francisco de Macoris, en porcentajes, según Distrito Municipal, Zona y Sexo.

Municipio / Distrito Municipal	Zona de Residencia	Nivel educativo alcanzado									Nivel educativo alcanzado								
		Hombres									Mujeres								
		Pre - primaria	%	Primaria o básica	%	Secund. o media	%	Univ. o superior	%	Total	Pre - primaria	%	Primaria o básica	%	Secund. o media	%	Univ. o superior	%	Total
San Fco. de Macoris	Urbana	5,503	9.77	26,659	47.32	15,481	27.48	8,700	15.44	56,343	5,080	8.44	23,643	39.26	16,580	27.53	14,922	24.78	60,225
	Rural	642	8.70	4,310	58.40	1,881	25.49	547	7.41	7,380	553	8.25	3,368	50.25	1,706	25.45	1,076	16.05	6,703
	Total	6,145	18.47	30,969	105.72	17,362	52.96	9,247	22.85	63,723	5,633	16.69	27,011	89.50	18,286	52.98	15,998	40.83	66,928
La Pena	Urbana	31	6.22	291	58.43	138	27.71	38	7.63	498	27	5.30	215	42.24	148	29.08	119	23.38	509
	Rural	459	9.92	2,952	63.77	944	20.39	274	5.92	4,629	355	8.89	2,304	57.70	891	22.31	443	11.09	3,993
	Total	490	16.14	3,243	122.21	1,082	48.10	312	13.55	5,127	382	14.20	2,519	99.94	1,039	51.39	562	34.47	4,502
Cenovi	Urbana	76	11.14	367	53.81	168	24.63	71	10.41	682	67	10.11	281	42.38	180	27.15	135	20.36	663
	Rural	396	7.11	3,596	64.56	1,231	22.10	347	6.23	5,570	384	7.22	2,908	54.67	1,293	24.31	734	13.80	5,319
	Total	472	18.25	3,963	118.37	1,399	46.73	418	16.64	6,252	451	17.32	3,189	97.06	1,473	51.46	869	34.16	5,982
Java	Urbana	21	5.88	216	60.50	84	23.53	36	10.08	357	13	3.81	154	45.16	100	29.33	74	21.70	341
	Rural	183	8.40	1,403	64.42	451	20.71	141	6.47	2,178	103	5.69	1,068	59.01	411	22.71	228	12.60	1,810
	Total	204	14.28	1,619	124.92	535	44.24	177	16.56	2,535	116	9.50	1,222	104.17	511	52.03	302	34.30	2,151
Pte. Antonio Guzmán Fernández	Urbana	113	7.20	976	62.21	387	24.67	93	5.93	1,569	105	6.69	843	53.69	424	27.01	198	12.61	1,570
	Rural	109	7.71	885	62.63	353	24.98	66	4.67	1,413	70	5.12	768	56.22	352	25.77	176	12.88	1,366
	Total	222	14.92	1,861	124.84	740	49.65	159	10.60	2,982	175	11.81	1,611	109.92	776	52.78	374	25.50	2,936

Nivel Educativo Alcanzado por la Poblacion de San Francisco de Macoris, en grandes grupos de edades, según Distrito Municipal, Zona y Sexo.

Edades en Grandes Grupos	Sexo	Zona de Residencia	Nivel educativo alcanzado				
			Pre - primaria	Primaria o básica	Secund. o media	Univ. o superior	Total
0 - 14	Hombres	Urbana	3,787	10,617	782	-	15,186
		Rural	905	3,560	188	-	4,653
	Mujeres	Urbana	3,555	9,872	1,157	-	14,584
		Rural	825	3,327	355	-	4,507
15 - 64	Hombres	Urbana	1,626	15,572	15,133	8,724	41,055
		Rural	659	8,089	4,615	1,353	14,716
	Mujeres	Urbana	1,259	12,460	15,861	15,226	44,806
		Rural	438	5,641	4,255	2,628	12,962
65 y más	Hombres	Urbana	331	2,320	343	214	3,208
		Rural	225	1,497	57	22	1,801
	Mujeres	Urbana	478	2,804	414	222	3,918
		Rural	202	1,448	43	29	1,722

Fuente: ONE, Censo Población y Vienda 2010.

El Municipio de San Francisco de Macoris cuenta con dos Universidades estas son: Universidad Católica de Santo Domingo (CURNE) y la Universidad Católica del Nordeste (UCNE).

De igual forma la ciudad cuenta con centros de educación técnico profesional y institutos de idiomas, como el Liceo Técnico Francisco Alberto García, Liceo Técnico Juan Pablo Duarte y varios centros

operativos del sistema de INFOTEP.

y cuenta también con un centro de CONANI.

La ciudad posee una escuela de educación para niños sordo mudos

Dentro de las potencialidades con las que dispone la educación en el municipio y que se podrían desarrollar se destacan:

- Desarrollo de programas de becas y créditos a estudiantes de escasos recursos.
- Creación de aulas virtuales comunitarias.
- Fomento de proyectos enfocados en el desarrollo de carreras técnicas profesionales.
- Fomentar la inclusión de nuevas carreras de formación técnicas en institutos públicos y privados.
- Creación de centros educativos dirigidos a niños con condiciones especiales.
- Actualización en las materias de educación sexual, civismo y seguridad social.
- Crear centros politécnicos que fomente la mejor capacitación y formación de los estudiantes.



Universidad Católica Nordestana



Portada del Catálogo institucional Universidad Católica Nordestana UCNE, SFM

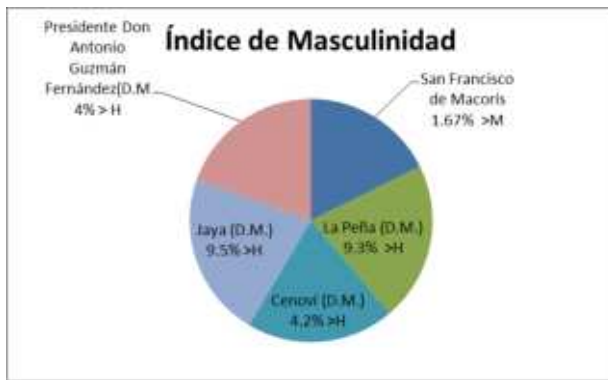
➤ **Salud:**

El municipio de San Francisco de Macorís tiene un (1) Hospital Regional Universitario, El San Vicente De Paul, el cual cuenta con servicios de especialidades médicas: Medicina General, Pediatría, Ginecología, Obstetricia, Medicina Interna, Cardiología, Proyecto Planeamiento Hospitalario Plan Hospitalario de Emergencia Abril, 2003 Página 9 Gastroenterología, Endocrinología, Urología, Nefrología, Dermatología, Psiquiatría, Cirugía, Ortopedia, Neurocirugía, Neurología, Oftalmología, Otorrinolaringología, Fisiatría, Sicología. Atiende una población de aproximadamente 281,879 habitantes, y tiene un porcentaje de ocupación de sus camas entre el 75-85%, para lo

VARIABLE	CANTIDAD
▪ Número total de camas	325
▪ Número de camas para cuidados intensivos.	4
▪ Número de camas para pacientes graves.	4
▪ Número de pacientes con lesiones graves que pueden ser atendidos simultáneamente.	8
▪ Número de salas de cirugía (quirófano)	5
▪ Capacidad del banco de sangre	200 pintas
▪ Capacidad de la morgue	12 cadáveres
▪ Número de equipos de rayos X	6
▪ Capacidad equipo de esterilización	15 paquetes
▪ Capacidad para almacenar alimentos.	30 días
▪ Depósitos de alimentos	1 almacén
▪ Refrigeradores.	06
▪ Cuartos fríos	02
▪ Duración estimada de medicamentos.	2 semana
▪ Duración estimada de material gastable.	15 horas
▪ Número de médicos disponibles	146
▪ Número de enfermeras disponibles.	329
▪ Número de operadores de equipos médicos.	09

cual cuenta con 120 médicos especialistas y 26 residentes, 329 enfermeras, 9 técnicos operadores de equipos médicos, además de un gran número de personal de apoyo. Su misión, es: La de ser institución de salud física, emocional y ambiental de la sociedad teniendo a nuestro alcance los instrumentos básicos para responder a esas necesidades de salud, teniendo en cuenta el carácter filosófico y la altura cultural de nuestra sociedad, poniendo de lado el carácter lucrativo.

CUADRO RESUMEN DE VARIABLES QUE DEFINEN LA CAPACIDAD OPERATIVA DEL HOSPITAL SAN VICENTE DE PAUL DE SFM



El Hospital San Vicente de Paúl, es de nivel de atención III, ubicado en la Calle Duarte, entre la Calle Cristino Zeno y la Nuñez de Cáceres del Sector Pueblo Nuevo en la Ciudad de San Francisco de Macorís, Provincia Duarte. Pertenece a la Región de Salud VIII, y su área de influencia comprende las provincias: Duarte, Salcedo, Samaná, Nagua, y municipios de Villa Riva, Cotuí, Las Guáranas, Arenoso, Sánchez, Pimentel, Cabrera y Río

san Juan. Consta de un solar de 14,500 m², utilizándose sus áreas

libres para jardines y estacionamientos. Para su comunicación cuenta con los siguientes medios: Teléfonos: 588-2327 Fax : 588-7772 E-Mail : hospitalsanvicentedepaul@hotmail.com Equipo de radio comunicación con tres frecuencias de comunicación, la 1-A para los Hospitales Municipales,

Nacimientos según Ocurrencia Municipio San Fco. De Macorís, 2014

Municipio y D.Ms.	Total	Tipo de Nacimiento	
		Oportuno	Tardío
Municipio San Fco. de Macorís	5,388	4,086	1,302

Indicadores de Salud del Municipio de San Fco. de Macorís	
Indicadores	Ind.
Cantidad total de centros sanitarios públicos, 2007	62
Cantidad centros de atención primaria, 2007	60
Cantidad de hospitales públicos y centros de referencia regional y nacional, 2007	2
Cantidad total de centros sanitarios privados, 2007	107
Cantidad de nacidos vivos en los hospitales del MSP, 2008	2055
Cantidad de nacidos muertos en los hospitales del MSP, 2008	36
Cantidad de camas en los hospitales del MSP, 2008	305
Porcentaje de nacimientos por cesárea sobre el total de nacimientos en los hospitales del MSP, 2008	45.3
Porcentaje de personas que declaran tener alguna dificultad limitación permanente, 2010	14.9

Fuente: SIGPAS4, Comisión Ejecutiva de la Reforma del Sector Salud (2009). Anuario Estadístico 2008 SESPAS, IX Censo Nacional de Población y Vivienda

la 1-B para las Clínicas Rurales en la red CR-3(86) y la 1-C para la Ambulancia; para las siglas de identificación se usa el nombre del Hospital.

El hospital no cuenta con un abastecimiento de agua continuo de la red pública operada por el Instituto Nacional de Aguas Potables y Alcantarillados (INAPA), por lo que satisface sus necesidades de agua con dos pozos propios y una capacidad de almacenamiento de 103,000 Gls., distribuida en tres cisternas y tres

tinacos. Este sistema interno de suministro de agua, tiene el inconveniente, de que, el personal del centro, no tiene la capacidad para operar

Municipio o D. M.	Persona con alguna discapacidad
Municipio San Francisco de Macorís	28,047
San Francisco de Macorís	21,365
La Peña (D.M.)	2,121
Cenoví (D.M.)	2,512
Jaya (D.M.)	1,032
Presidente Don Antonio Guzmán Fernández(D.M.)	1,017

de un plan de operación y mantenimiento de dicho sistema, a fin regularizar el suministro. El sistema de aguas residuales, aparentemente no tiene mayores dificultades, no obstante, el problema de tener un suministro intermitente de agua hace que las instalaciones no funcionen de manera adecuada. Proyecto Planeamiento Hospitalario Plan Hospitalario de Emergencia Abril, 2003 Página 11 No existen hidrantes internos en el centro, lo cual aumenta la vulnerabilidad para enfrentar incendios, a lo que se suma la ausencia de extintores, haciéndose dependientes solamente de la llegada de los bomberos para tales fines. (Fuente: Plan Hospitalario De Emergencia Hospital Regional San Vicente De Paul San Francisco De Macorís, Provincia Duarte T O M O I Elaborado por: Ing. Rosa Urania Abréu, MISPAS)

El municipio cuenta con varios centros de salud de capital privado, entre los cuales se pueden citar El Centro Médico Siglo XXI, Instituto Oncológico Regional Del Nordeste, Centro medico Materno Infantil, Oncología Especializada Del Nordeste ONCOENE, Centro Médico Nacional De SFM, Centro Cardio Renal de Especialidades Médicas, centro médico Dr. Núñez entre otros. (Fuente: Levantamiento realizado por el CES SFM) Las universidades CURNE de la UASD y UCNE, presentes en el municipio imparten carreras de la facultad de Ciencias De la Salud.

adecuadamente los equipos, y el mismo no se ofrece de manera regular, por lo que, se sugiere la

preparación

<i>Estadística Vitales SFM</i>	2011	2012
Nacimientos en Municipio SFM	4,359	3,951
Promedio Hombre de la Provincia	2,372	2,094
Mujer	2,220	2,083
Madre Soltera	4,066	3,650
Casada	522	522
Defunciones en Municipio de SFM, D.Ms.	1,220	1180

Según las tablas anteriores se pueden deducir importantes informaciones sobre el municipio.

- **Nacen alrededor de 11 niños (as) diariamente.**
- **Entre los nacidos hay un alto índice de masculinidad con excepción muy ligera en el municipio cabecera.**
- **Existe un importante índice de madres solteras y uniones informales entre parejas.**

Penitenciaría SFM

Cantidad de Internos Recluidos (Solo Hombres) por Año

2009	2010	2011	2012	2013
333	454	311	472	527



Otras actividades Sanitarias:

El ayuntamiento realiza en coordinación con las autoridades de salud. La Gobernación Provincial, Medio Ambiente y otras instituciones:

Operativos de fumigación

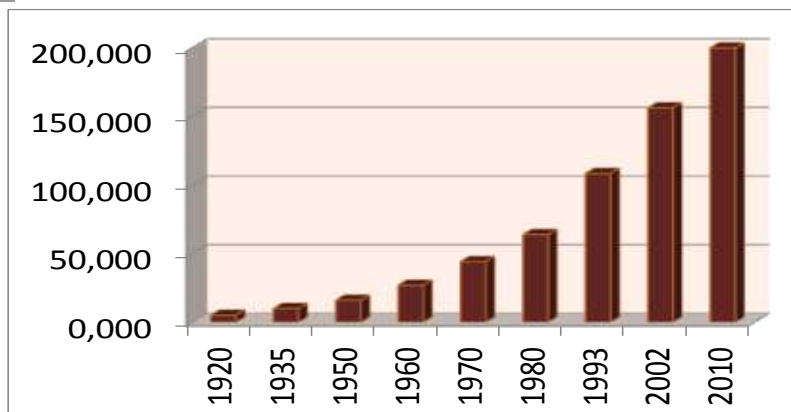
Operativos de Clarificación del agua

Exhaustivo Saneamiento de cañadas entre otras actividades.

Evolución de la población Urbana

1920	1935	1950	1960	1970	1980	1993	2002	2010
5,188	10,000	16,083	27,050	44,271	63,984	108,485	156,267	188,118

Gráfico de la Evolución de la Población de San Francisco de Macorís 1920-2010



Fuente de Tabla: Dominicana en Cifras /Perfil Socio demográfico Provincial (Oficina Nacional de Estadísticas ONE)
Cortesía de la OMPP SFM



USO DEL TERRITORIO Y MOVILIDAD

➤ Infraestructura vial



La infraestructura vial de intercomunicación hacia los Distritos Municipales, Municipios y Provincias aledañas, puede decirse que están en condiciones aceptables, buenas o muy buenas. Las cuatro principales conexiones entre San Francisco de Macorís y la Región se establecen a través de las siguientes vías:

- Hacia el noroeste, con Tenares (a 15 km), Salcedo (a 20 km) y Moca (a 35 km), áreas predominantemente agrícolas.

- Hacia el sureste, a través de la carretera San Francisco – Nagua, que comunica con los demás municipios y distritos municipales de la Provincia, D.M. La Peña, Municipios de Las Guáranas, Pimentel, Castillo, D.M. Las Taranas, Municipios de Villa Riva y Arenoso, en orden de recorrido desde San Francisco de Macorís, hacia el nordeste, tierras de producción agrícola, y también con el Factor de Nagua (a 70 km), Sánchez, Las Terrenas y Samaná

de eminente desarrollo turístico, éstas últimas asequibles desde Arenoso gracias a la Carretera Juan Pablo II o Carretera Del Nordeste, y a la Televisora TELENORD, la cual vende TV por cable y difunde en toda la Región Nordeste.

- Hacia el suroeste, con la Autopista Duarte (a 17 km). Vinculándola con Santiago, La Vega, Bonao y con Santo Domingo, áreas productivas y de servicios regionales.
- Hacia el oeste, con Villa Tapia (a 18 Km) y La Vega (a 35 Km).
- Otras conexiones menos importantes se establecen con las comunidades rurales de La Peña (al norte), El Cercado (al nordeste), y Génimo (al sur), dedicadas principalmente a la diversidad agrícola. San Francisco de Macorís es el único centro urbano con más de 100,000 habitantes de la subregión y su influencia llega hasta ciudades tan distantes como Samaná, Río San Juan y Cotuí,

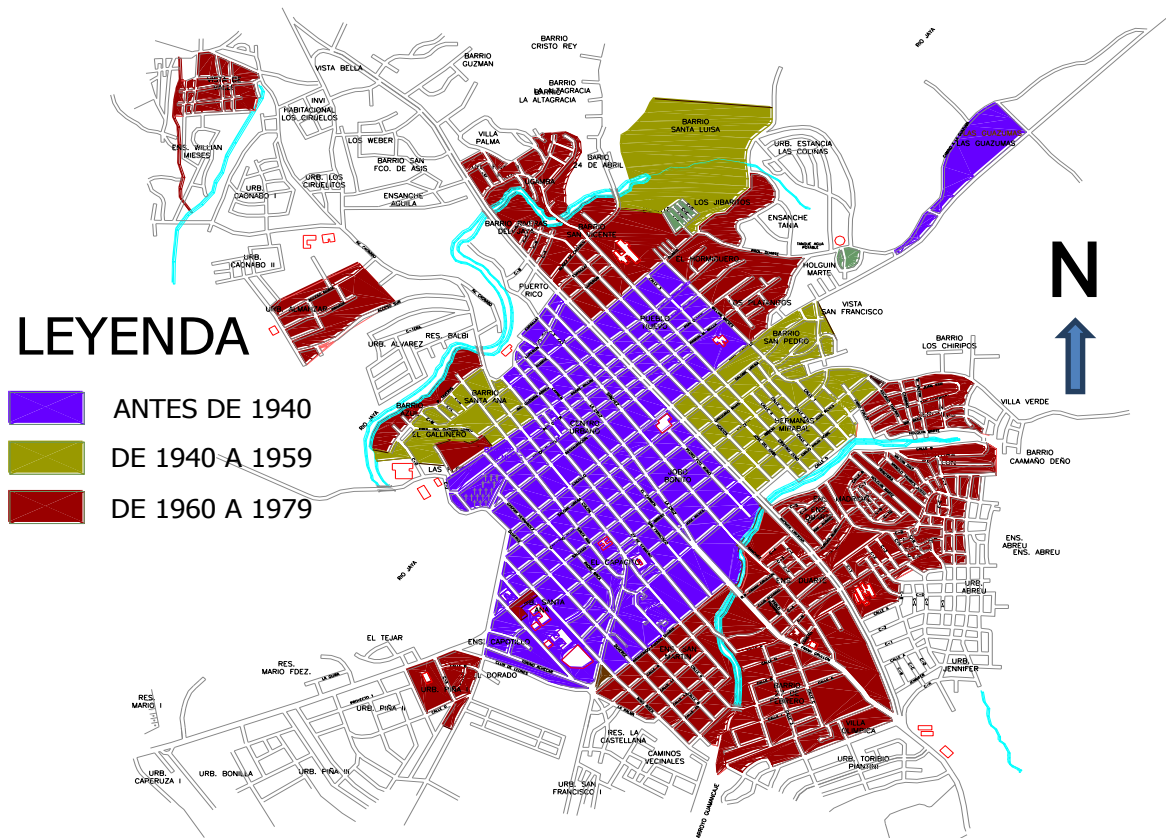
Llegada al Polígono Central de San Francisco De Macorís



Costura hacia el Noroeste, El Capacito al Sur, Jobo Bonito en el Centro como extensión de la trama del centro, de manera dispersa se construyen las siguientes áreas: Las Flores próximo a la Rivera del Río Jaya y al cementerio Las Mercedes, y el Ensanche Capotillo en el encuentro de la Av. Los Mártires y la carretera a la Autopista Duarte.

Década Años 1940-1969

1960-1969



La ciudad se expande hacia el *nordeste* con el sector Hermanas Mirabal y el Barrio San Pedro; al este el Barrio Santa Ana; y al noroeste el Barrio Puerto Rico. El crecimiento hacia el norte y noroeste se produjo por la aparición de las siguientes áreas habitacionales: Los Barrios Rivera del Jaya, San Vicente, El Hormiguero, y los Platanitos. El crecimiento en estos barrios fue compacto y bordeó el ya existente Barrio Pueblo Nuevo.

Por otro lado, al sur se construyen la Urbanización Piña I, Barrio Santa Ana y el Ensanche San Martín al sur del Capacito; hacia el este y sureste, los barrios Ens. Duarte y 27 de Febrero (los primeros asentamientos que se

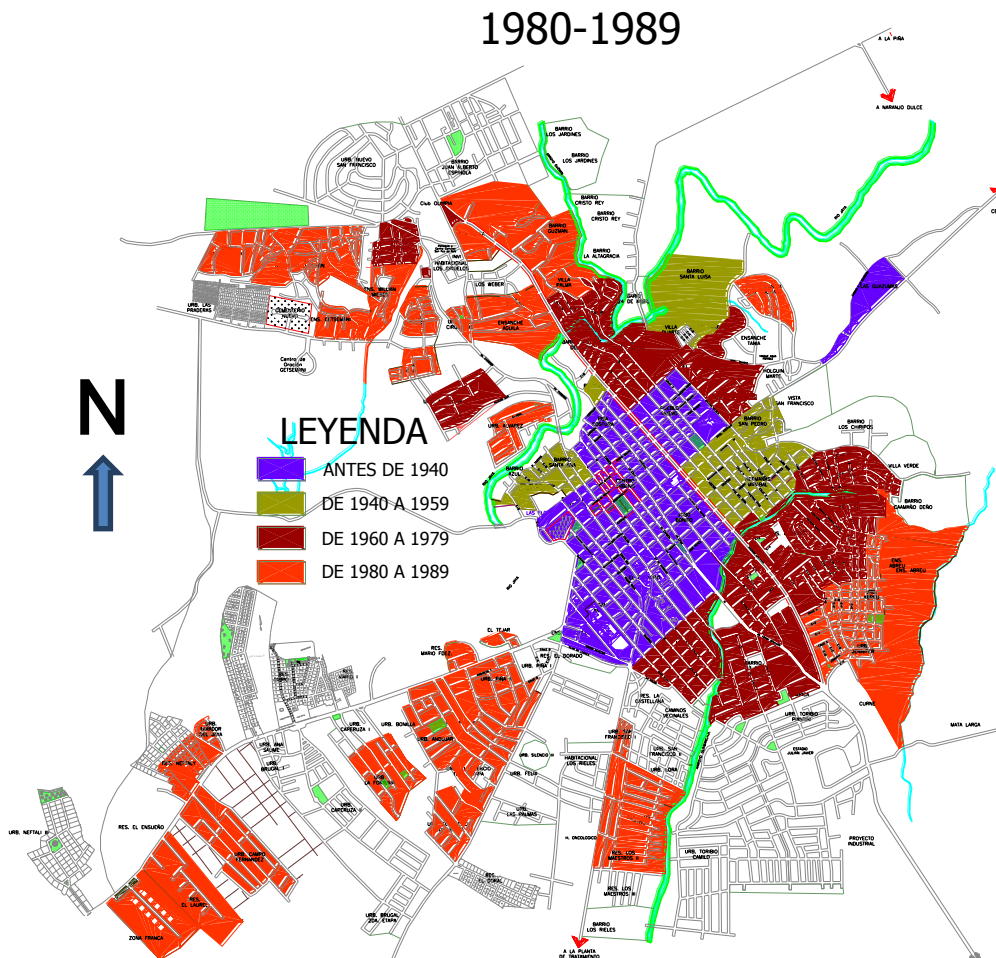
desarrollaron en la parte oriental del Arroyo Guamancaje). El Único asentamiento disperso fue el Barrio El Gallinero, al oeste de la ciudad entre el Barrio Santa Ana y Las Flores.

Década Años 1960-1979

En la década de los setenta su crecimiento es disperso y no compacto, en muchos de los casos en las márgenes del Río y el Arroyo. Por primera vez, la ciudad empieza a sobrepasar la barrera natural del Jaya, con los barrios marginados de Ugamba y Los Jibaritos al Norte, hacia el oeste y el noroeste Urbanización Almanzar, Vista del Valle, y el Barrio Azul. Hacia el este surgen San Jerónimo, Ventura Grullón, Ens. Madrigal y Ercilia Pepin.

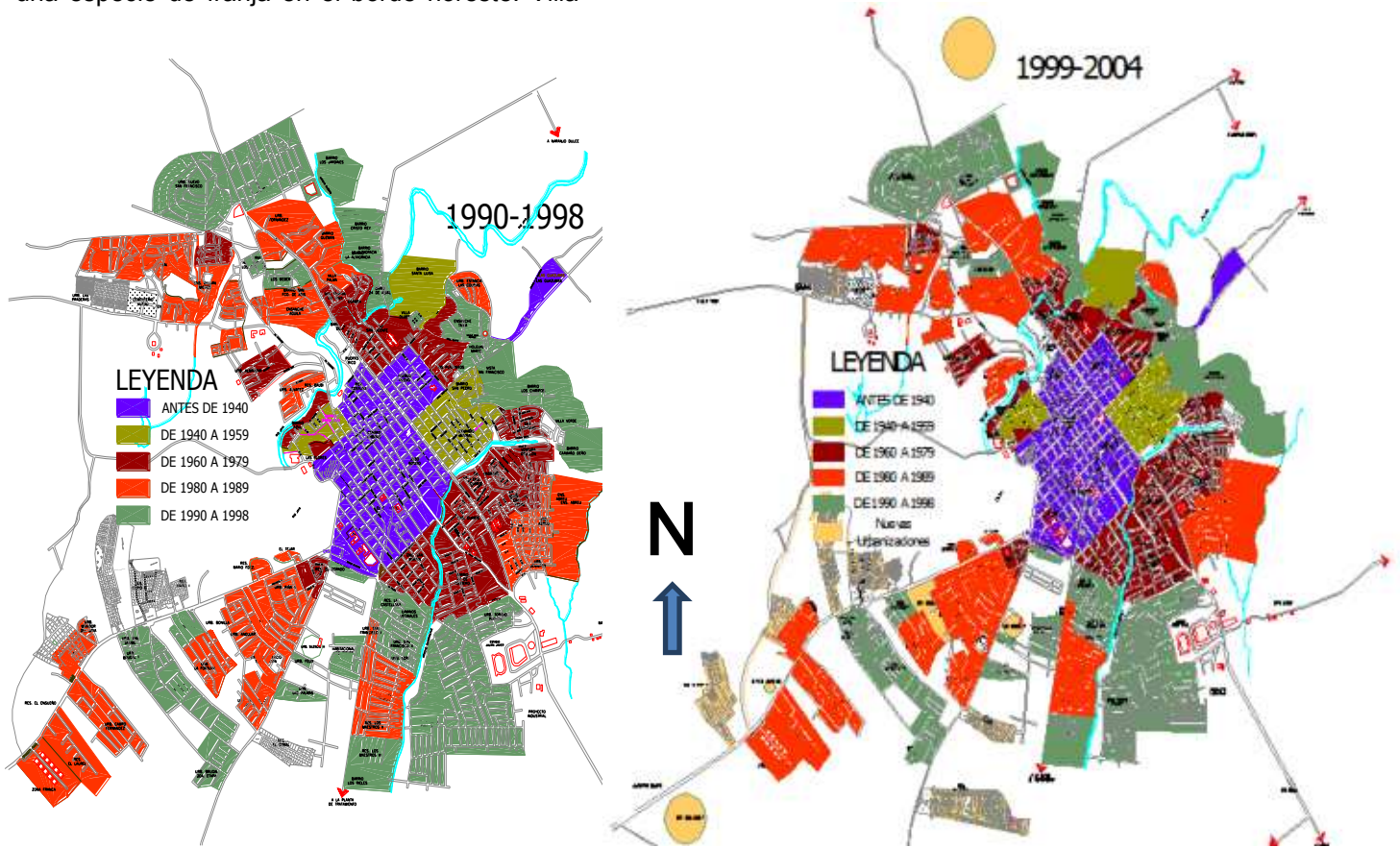
Década Años 1980-1989

En esta etapa hay un surgimiento de urbanizaciones entre ellas están La Fortuna, El Silencio I y II y Piña II hacia el sur - suroeste, también el Ens. Abreu, la Urb. Abreu y la Urb. Jennifer hacia el este. En el sur se construyeron Los Maestros I y II. Por otro lado hacia el norte y noroeste se verificó la aparición de diversos barrios fruto de ocupaciones ilegales tales como el Barrio Gregorio Luperón, Salvador Then, el Ens, Getsemani, el Ens. Williams Mieses, y el Barrio San Francisco de Asís. El mismo ocurrió hacia el este con el Barrio Caamaño Deño, aunque con mucho menor intensidad.



Evolución Años 1994-1998

El sur, siguió siendo ocupado predominantemente por urbanizaciones formales como Caperuza, Brugal I y II, y Ana Salime hacia el suroeste, mientras que Toribio Piantini, Toribio Camilo y La Castellana, se desarrollaron hacia el sureste. Es la década en la que surgen la mayor parte de los asentamientos informales en la ciudad, formando una especie de franja en el borde noreste: Villa



Verde, Los Chiripos, Vista San Francisco, Holguín Marte, Ensanche Taina entre otros.

Evolución Años 1998-2004

En el periodo 1998-2004 han surgido nuevas áreas residenciales, en su mayoría hacia la zona suroeste de la ciudad, como son Residencial Ensueño, Trébol I, Trébol II, Trébol III, Trébol IV, entre otros. Fruto de un gran crecimiento en el sector inmobiliario y un aumento en las inversiones y un drástico aumento en los precios de

suelo, Esto ha provocado una ampliación por parte de las autoridades de los límites urbanos de la ciudad ocasionando un drástico aumento en los precios de suelo.

Fuente: Lineamientos de Políticas de Desarrollo Urbano para San Francisco de Macorís, Laboratorio de Cartografía CEUR/PUCMM/ Actualización: OMPP SFM, Ing. Huáscar Coste.



➤ **Tránsito de vehículos**

La ciudad está atestada de vehículos, transitando desde las 7:00 a.m. hasta las 4:00 p.m. mientras que el área de tránsito de la Manolo Tavares Justo donde se encuentra situado el CURNE de la UASD, desde 1970, las horas de

llegada y de salida de los estudiantes implica un entaponamiento digno de tomar en cuenta, pues desde y hacia la Av. Libertad y la salida hacia Nagua. el aglomeramiento de vehículos es sumamente considerable. Hacia esta universidad vienen estudiantes de todos los municipios de la Provincia Duarte, e incluso desde la Provincia Hermanas Mirabal, Tenares, Salcedo y demarcaciones de esos territorios y hasta algunos desde Moca y Nagua. Mucho del aglomeramiento vehicular en el casco urbano en horas pico es debido a la falta de aparcamiento de las diferentes entidades de servicios y de las mismas vivienda e incluso algunos edificios de apartamentos, los cuales no cuentan con parqueo interno para sus usos privados y servicios de colocar los vehículos de sus clientes.

Otra de las causas del aglomeramiento vehicular es ostensible por los cascos urbanos donde se aglutinan los diferentes servicios utilizados por los usuarios o clientes que se desplazan desde todos los municipios y Distritos de la Provincia Duarte, e incluso desde Fantino y Angelina dela Provincia Sánchez Ramírez, Desde Ranchito La Vega, Cenoví, desde Tenares y Salcedo y en menores, casos desde Sánchez, Las Terrenas y Samaná. En las avenidas principales del municipio se observa el aparcamiento de vehículos en las orillas de la calle y el descontrol de los motoconchistas que no respetan las señales de tránsito.

Los letreros de los comercios en las vías principales ocupan espacio aéreo que abarca muchas veces hasta el centro o cruce de las calles, lo cual da un aspecto de arrabal desorganizado.

➤ **Transporte público**

San Francisco de Macorís tiene transporte eficiente hacia todos los parajes y secciones aledañas. Desde el municipio se puede trasladar vía Caribe Toursituada en la calle Duvergé - B, hacia Castillo, El Abanico de Las Taranas en Villa Rivas, El Factor de Nagua, Nagua, Puerto Plata, Sosua y Rio San Juan. También se desplazan desde y hacia Santo Domingo Hay una ruta de vehículos minibuses que van desde y hacia Tenares, Salcedo, Moca. Otra Ruta de transporte se desplaza hacia Santiago de Los Caballeros. Hay una ruta de camionetas de Doble Cabina con cama abierta que se desplazan hacia y desde Nagua, unas cruzando por El Factor de Nagua y otras se desvían por Villa Rivas y Arenoso, llegando hacia Nagua por la Carretera Juan Pablo II. Una de las rutas de transporte más antiguas de esta ciudad es la que va desde el Mercado Viejo de San Francisco hacia Cenoví y otras poblaciones. Existe una ruta intraurbana y varias compañías de taxi, sin embargo para el transporte interno el uso por excelencia es el motoconcho en los cuatro cuadrantes de la ciudad.

Las principales áreas y horas de conflicto vehicular en el centro urbano son: El parque municipal y las horas de conflicto son las 3.00 PM en adelante, ya que los vehículos no viajan por la poca cantidad de pasajeros y de esa hora en adelante el transporte se hace difícil. Existe la necesidad de señales para la zona urbana y un semáforo

por lo menos en la Duarte con Independencia, por el flujo de personas y vehículos que transitan por ella, puesto que la escuela y el Liceo están en la calle Duarte y en tiempo de clases es peligroso.

Solo están rotuladas las calles del centro de la ciudad. Hacen falta rotuladas porque faltan la mayoría de las del centro del pueblo y todas las de los barrios, secciones y parajes.

Las universidades del municipio han realizado estudios sobre los tapones, sobre el parque vehicular y la forma en cómo se desenvuelve el tránsito vehicular pero no han sido tomados en cuenta ni si quiera en las más mínimas medidas correctivas planteadas por profesionales y estudiantes de termino.

Los diferentes sindicatos de choferes de la ciudad, mantienen diferencias profundas que han incluso ameritado de intermediación de la Gobernación y de la Iglesia Católica para limar sus asperezas.

➤ **Patrimonio Arquitectónico**

Se pueden mencionar varias estructuras físicas como patrimonio arquitectónico, sin embargo no hay un Patronato de Preservación y seguimiento a las condiciones físicas de tales edificaciones.

El Edificio del Ayuntamiento, la Iglesia Santa Ana, son dos símbolos inequívocos y emblemáticos de este territorio legado de los aborígenes de Macorix. Existen varias viviendas



Dos aspectos del Club Esperanza en el pasar del tiempo SFM



**Casa de la familia La Hoz, en la Calle
Castillo 26**

➤ **Catastro**

La Dirección de Catastro Nacional tiene en San Francisco de Macorís un tribunal superior con jurisdicción inmobiliaria que se extiende hacia toda la Región Nordeste incluye Provincias Hermanas Mirabal, María Trinidad Sánchez y Samaná. En el territorio de este municipio son comunes los litigios por linderos.

➤ **Ordenamiento territorial**

El ayuntamiento cuenta con OMPP y oficina de Planeamiento Urbano. A partir del gran crecimiento inmobiliario del municipio fue necesario habilitar zonas para residenciales, tanto de casas individuales como de apartamentos. Al Ayuntamiento resolver la habilitación de zonas consideradas para agricultura, por el gran crecimiento poblacional y la oportunidad de modernizar parte de la ciudad con edificaciones de muy alta calidad, propuesta por las diferentes constructoras e inmobiliarias que han planteado sus proyectos. Sin embargo, por asuntos de permisividad política, se han levantado asentamientos humanos en los extremos de los cuatro polígonos del casco urbano. Estos asentamientos inicialmente improvisados sin ningún servicio básico, provocan cúmulos de quejas en el ayuntamiento que responde de forma también improvisada en el planteo y construcción de calles, inicialmente sin asfalto.

Aunque tiene un **Departamento de Planificación Urbana**, sobre los permisos para colocar algunos centros de comercio como bombas de gas o gasolina, instalación de un letrero o aprobación de funcionamiento de algún bar, entre otras funciones, la Sala Capitular generalmente resoluta a favor con el planteamiento de un cobro por el uso del suelo sin seguimiento de las estipulaciones generales que sobre estos temas sugiere la ley 176-07 para este tipo de permisos.

Existe también la oficina de **Registro Civil y Conservaduría de Hipotecas**, (Ver organigrama)

➤ **Viviendas**

Existe un alto índice en todo el municipio de hogares cuyas viviendas son propias, sin embargo en el casco urbano, esa variable cambia hasta un 43%. Es decir que más de la mitad de los hogares de san Francisco de Macorís no son propietarios y solo un dos por ciento está en vías de ser dueño de su casa o apartamento.

VIVIENDAS Y HOGARES					
VIVENDAS OCUPADAS CON PERSONAS PRESENTES VOPP					
		%	DESOCU	% DES	
Municipio o D.M.	VOPP	VOPP	PADAS		Total
San Francisco de Macorís	42872	88	5963	12	48835
La Peña (D.M.)	3292	86	555	14	3847
Cenová (D.M.)	4249	87	659	13	4908
Jaya (D.M.)	1566	84	288	16	1854
Presidente Don Antonio Guzmán Fernández (D.M.)	1922	92	165	8	2087

Es importante señalar que en todos los Distritos Municipales del municipio, el índice de viviendas desocupada está por encima de un 10%, lo cual puede ser en la mayoría de los casos, por deserción, sin embargo, no es así en todos los casos en el Municipio Cabecera San Francisco de Macorís, pues la construcción de viviendas y apartamentos representa una forma de ahorro e inversión, tanto de empresarios del agro de la zona, así como de francomacorisanos que están radicados fuera del país.

La calidad de las viviendas varía considerablemente de zona en zona, observándose también en los barrios populosos cierta desigualdad social, pues moradores que han descollado en el exterior ya sea España o Estados Unidos, han vuelto a sus barrios de origen y en sus propiedades han construido ostentosas casas o edificios de

apartamentos. En el próximo cuadro, el trabajo realizado por el MEPyD, Mapa de la Pobreza de la RD, en lo concerniente a los barrios y residenciales de San Francisco de Macorís, resalta 81, residenciales, barrios y secciones donde los más cercanos al número 1 son los considerados más vulnerables con altos índices de necesidades básicas insatisfechas, mientras que los más cercanos al número 81 tienden a ser residenciales y barrios con bajos o ningún índice de NBI.



Realidades de hoy en Cañada Grande, SFM



Mapa satelitel de la Ciudad de San Francisco De Macoris con énfasis en el recorrido de la Cañada Grande



Imágenes del proyecto Ciudad Juan Bosch en SFM, Diseño de ARMERO Cosntructora .SRL, Ing. Rafael Lajara y Arq. Renny F. Alonzo, convirtiendo la cañada Grande en un verdadero "Sendero Verde"

El Mapa de la pobreza en la República Dominicana 2014. Informe general

República Dominicana: Ranking de pobreza barrial al interior de las zonas y urbanas del país e indicadores de pobreza, 2010

# de línea	Código y nombre del municipio o distrito municipal	Código y nombre del barrio	Posición en la ciudad	% Hogares pobres	% Hogares pobre I	Hogares pobres	Hogares pobre I	Total de hogares	Total de personas		
419	060101	San Francisco de Macoris	06010101071	Los Rieles	1	78.4	25.4	247	80	315	1,040
420	060101	San Francisco de Macoris	06010101004	Los Jardines	2	75.8	23.0	376	114	496	1,746
421	060101	San Francisco de Macoris	06010101075	Mata Larga	3	75.0	8.3	9	1	12	45
422	060101	San Francisco de Macoris	06010101037	Santa Lucía	4	74.5	15.0	391	79	525	1,823
423	060101	San Francisco de Macoris	06010101081	La Caoba	5	73.7	29.6	289	116	392	1,323
424	060101	San Francisco de Macoris	06010101028	La Madeja	6	66.7	15.3	148	34	222	823
425	060101	San Francisco de Macoris	06010101074	Tubagua	7	63.2	18.9	60	18	95	373
426	060101	San Francisco de Macoris	06010101029	Bijao Afuera	8	60.8	16.3	101	27	166	591
427	060101	San Francisco de Macoris	06010101006	Guzmán	9	59.4	13.5	79	18	133	469
428	060101	San Francisco de Macoris	06010101051	Urbanización Cordero	10	55.1	18.6	86	29	156	524
429	060101	San Francisco de Macoris	06010101026	La Espinola II	11	53.8	6.6	336	41	624	2,345
430	060101	San Francisco de Macoris	06010101045	Los Chiripos	12	52.9	10.8	309	63	584	2,191
431	060101	San Francisco de Macoris	06010101008	Gallinero	13	52.8	5.7	186	20	352	1,141
432	060101	San Francisco de Macoris	06010101061	Urbanización María	14	51.7	6.9	15	2	29	104
433	060101	San Francisco de Macoris	06010101041	Ugamba	15	49.6	6.1	172	21	347	1,283
434	060101	San Francisco de Macoris	06010101032	Las Colonias	16	48.3	7.2	466	69	964	3,637
435	060101	San Francisco de Macoris	06010101033	Ensanche Getsemani	17	47.4	13.2	191	53	403	1,438
436	060101	San Francisco de Macoris	06010101055	24 de Abril	18	47.2	20.6	160	70	339	1,148
437	060101	San Francisco de Macoris	06010101001	Vista Del Valle	19	46.0	8.5	1,964	363	4,269	15,167
438	060101	San Francisco de Macoris	06010101013	Urbanización Camilo	20	44.8	8.1	171	31	382	1,353
439	060101	San Francisco de Macoris	06010101005	Pisa Costura	21	43.3	4.4	236	24	545	1,845
440	060101	San Francisco de Macoris	06010101073	La Sirena o La Penda	22	42.9	14.3	3	1	7	29
441	060101	San Francisco de Macoris	06010101003	Ribera Del Jaya	23	39.8	4.7	188	22	472	1,615
442	060101	San Francisco de Macoris	06010101080	Urbanización Brisas de La	24	38.9	16.7	7	3	18	53
443	060101	San Francisco de Macoris	06010101077	Félix Taveras	25	38.5	8.9	99	23	257	863
444	060101	San Francisco de Macoris	06010101042	Cristo Rey	26	38.2	6.5	142	24	372	1,360
445	060101	San Francisco de Macoris	06010101020	San Pedro	27	37.7	3.5	324	30	859	3,108
446	060101	San Francisco de Macoris	06010101044	Figueroa	28	36.5	3.0	74	6	203	721
447	060101	San Francisco de Macoris	06010101078	San Vicente de Paul	29	35.2	3.8	302	33	858	2,915
448	060101	San Francisco de Macoris	06010101007	Santa Ana	30	35.1	5.4	215	33	612	2,030
449	060101	San Francisco de Macoris	06010101014	El Hormiguero	31	34.7	4.7	59	8	170	573
450	060101	San Francisco de Macoris	06010101043	La Attagracia	32	34.6	3.8	101	11	292	1,074
451	060101	San Francisco de Macoris	06010101018	Villa Olímpica	33	32.1	3.9	213	26	664	2,275
452	060101	San Francisco de Macoris	06010101034	Urbanización Vila Palma	34	31.4	2.5	74	6	236	821
453	060101	San Francisco de Macoris	06010101027	La Espinola III	35	30.8	0.0	8	0	26	106
454	060101	San Francisco de Macoris	06010101056	Urbanización Nuevo San	36	29.3	4.1	43	6	147	501
455	060101	San Francisco de Macoris	06010101017	27 de Febrero	37	29.2	2.2	159	12	544	1,861
456	060101	San Francisco de Macoris	06010101060	Urbanización Neftali	38	29.0	13.1	31	14	107	338
457	060101	San Francisco de Macoris	06010101024	Pueblo Nuevo	39	28.6	3.7	532	69	1,860	6,147
458	060101	San Francisco de Macoris	06010101059	Residencial Ensueño	40	27.3	4.5	24	4	88	310
459	060101	San Francisco de Macoris	06010101021	Hermanas Mirabal	41	26.1	2.9	984	108	3,764	12,612
460	060101	San Francisco de Macoris	06010101025	La Espinola I	42	24.7	2.4	221	21	893	3,229
461	060101	San Francisco de Macoris	06010101016	Ensanche San Martín de	43	24.0	3.7	808	126	3,365	11,682
462	060101	San Francisco de Macoris	06010101038	Grullón Primera Etapa	44	22.5	1.1	184	9	818	2,970
463	060101	San Francisco de Macoris	06010101023	Urbanización Jennifer	45	20.6	5.4	65	17	316	1,092
464	060101	San Francisco de Macoris	06010101066	Urbanización Paseo Del	46	20.0	14.3	7	5	35	160
465	060101	San Francisco de Macoris	06010101040	Ensanche Abreu	47	18.8	3.8	49	10	260	920
466	060101	San Francisco de Macoris	06010101012	Ensanche Aguila	48	17.2	3.7	46	10	267	903
467	060101	San Francisco de Macoris	06010101054	Urbanización Ribera Del	49	16.4	3.6	18	4	110	374
468	060101	San Francisco de Macoris	06010101039	Ensanche Madrigal	50	15.7	0.9	90	5	574	2,011
469	060101	San Francisco de Macoris	06010101070	Las Cejas	51	14.7	2.9	5	1	34	112
470	060101	San Francisco de Macoris	06010101035	Urbanización Weber	52	13.8	1.0	56	4	405	1,383
471	060101	San Francisco de Macoris	06010101031	Urbanización El Dorado	53	13.5	0.6	46	2	341	1,157
472	060101	San Francisco de Macoris	06010101062	Puerto Rico	54	13.4	1.4	153	16	1,145	3,511
473	060101	San Francisco de Macoris	06010101046	Urbanización El Silencio	55	13.0	4.0	23	7	177	616
474	060101	San Francisco de Macoris	06010101009	Las Flores	56	13.0	0.0	32	0	247	841
475	060101	San Francisco de Macoris	06010101076	Jobo Bonito	57	11.7	0.6	21	1	180	606
476	060101	San Francisco de Macoris	06010101011	El Capacito	58	10.8	1.7	137	21	1,269	3,993
477	060101	San Francisco de Macoris	06010101052	Urbanización Almánzar	59	10.3	1.7	12	2	116	410
478	060101	San Francisco de Macoris	06010101067	Urbanización Mirador Del	60	10.3	3.4	3	1	29	93
479	060101	San Francisco de Macoris	06010101022	Ercilia Pepin	61	8.7	0.3	34	1	392	1,327
480	060101	San Francisco de Macoris	06010101019	Duarte	62	8.3	0.4	42	2	507	1,700
481	060101	San Francisco de Macoris	06010101079	Urbanización Carmen Añil	63	7.8	2.0	4	1	51	194
482	060101	San Francisco de Macoris	06010101036	Urbanización Abreu	64	6.6	0.0	8	0	122	449
483	060101	San Francisco de Macoris	06010101050	Urbanización Brugal	65	6.2	4.7	8	6	129	419
484	060101	San Francisco de Macoris	06010101053	Urbanización Alvarez	66	5.8	1.8	13	4	225	785
485	060101	San Francisco de Macoris	06010101048	Urbanización La Caperuza	67	5.6	2.2	20	8	356	1,176
486	060101	San Francisco de Macoris	06010101060	El Cruclillo	68	5.4	1.3	17	4	312	1,106
487	060101	San Francisco de Macoris	06010101058	Urbanización Toribio	69	5.3	1.8	33	11	617	2,201
488	060101	San Francisco de Macoris	06010101065	Urbanización El Tejar	70	4.9	0.0	9	0	184	609
489	060101	San Francisco de Macoris	06010101015	Urbanización Toribao	71	3.2	0.3	11	1	348	1,182
490	060101	San Francisco de Macoris	06010101068	Urbanización Neftali III	72	2.7	0.0	1	0	37	118
491	060101	San Francisco de Macoris	06010101049	Urbanización Campo	73	2.7	0.0	3	0	113	405
492	060101	San Francisco de Macoris	06010101010	La Piña I	74	2.4	1.5	8	5	328	1,133
493	060101	San Francisco de Macoris	06010101047	Urbanización La Fortuna	75	1.4	0.0	2	0	139	481
494	060101	San Francisco de Macoris	06010101069	Urbanización Las Palmas	76	1.1	0.2	6	1	549	1,959
495	060101	San Francisco de Macoris	06010101030	Urbanización Andújar	77	0.7	0.0	1	0	147	515
496	060101	San Francisco de Macoris	06010101057	Vista Bella	78	0.0	0.0	0	0	120	433
497	060101	San Francisco de Macoris	06010101063	Urbanización Fernández	79	0.0	0.0	0	0	34	127
498	060101	San Francisco de Macoris	06010101064	Urbanización Terranova	80	0.0	0.0	0	0	27	96
499	060101	San Francisco de Macoris	06010101072	Cruce de Mirabel	81	0.0	0.0	0	0	8	20
500	060102	La Peña (DM)	06010201001	La Peña	1	43.4	13.2	56	17	129	450
501	060102	La Peña (DM)	06010201002	Proyecto Los Nuñez	2	39.3	10.7	11	3	28	97
502	060102	La Peña (DM)	06010201003	Cañta La Rana	3	23.9	4.4	27	5	113	407
503	060102	La Peña (DM)	06010201004	La Peña Abajo	4	14.8	7.4	8	4	54	200
504	060103	Cenovi (DM)	06010301002	Los Rieles	1	59.9	11.8	167	33	279	982
505	060103	Cenovi (DM)	06010301001	Cenovi	2	39.0	4.3	64	7	164	556
506	060104	Jaya (DM)	06010401001	Hoyo de Jaya	1	50.7	16.3	109	35	215	766
507	060105	Presidente Don Antonio	06010501001	Proyecto Don Antonio	1	49.9	7.2	468	67	937	3,640

Indicadores de pobreza por barrios en el municipio de San Francisco de Macorís

Porcentajes de Hogares Municipio San Fco. de Macorís con Necesidades Insatisfechas, por Distrito Municipal, según Zona de Residencia y Tipo de Necesidad.

Municipios / Distritos Municipales	Zona	Total	NECESIDADES															
			Piso	Techo	Pared	Gas	Agua Potable	Sanitario	Energía eléctrica	Recogida de basura	Equipos	Capital Humano	Escolaridad	Vivienda	Ampliación Vivienda	Transporte	TICs	Pobres por NBI
San Fco. de Macorís	Urbana	38,232	155.7	14.1	131.4	355.3	1,613.7	1,489.9	93.6	428.7	1,481.1	1,631.3	182.8	302.1	436.8	3,238.7	907.4	1,724.1
	Rural	9,372	445.9	12.2	88.1	5,279.4	8,673.4	569.5	1,603.7	3,217.0	4,344.1	3,819.2	308.0	26.3	462.0	5,240.4	3,236.0	6,593.2
	Total	47,604	601.6	26.3	219.5	5,634.7	10,287.1	2,059.3	1,697.3	3,645.7	5,825.2	5,450.5	490.9	328.4	898.8	8,479.1	4,143.4	8,317.3
La Peña	Urbana	324	0.8	-	-	75.6	137.3	86.0	11.0	9.7	94.6	84.1	6.7	0.8	15.0	210.5	78.8	131.6
	Rural	2,704	248.9	132.6	28.4	3,186.3	4,328.6	278.5	1,451.1	1,741.8	2,677.7	2,107.5	172.8	28.0	404.8	2,840.0	2,080.4	3,765.7
	Total	3,028	249.7	132.6	28.4	3,262.0	4,465.9	364.4	1,462.1	1,751.6	2,772.3	2,191.6	179.6	28.7	419.8	3,050.5	2,159.2	3,897.3
Cenoví	Urbana	443	8.5	0.6	2.0	7.9	8.7	90.7	2.3	9.5	46.2	52.3	4.6	5.3	19.4	101.3	28.6	60.8
	Rural	7,698	107.0	33.3	12.9	1,433.0	3,151.7	502.5	243.6	332.4	1,663.7	1,727.5	115.4	52.8	472.0	2,386.7	938.2	2,325.4
	Total	8,141	115.5	33.9	14.9	1,440.9	3,160.5	593.2	245.9	341.9	1,709.9	1,779.8	119.9	58.1	491.4	2,488.1	966.9	2,386.2
Jaya	Urbana	215	0.9	0.9	0.5	21.4	74.9	43.3	2.8	6.5	22.3	17.7	1.4	1.4	9.3	39.1	23.7	48.4
	Rural	2,704	248.9	132.6	28.4	3,186.3	4,328.6	278.5	1,451.1	1,741.8	2,677.7	2,107.5	172.8	28.0	404.8	2,840.0	2,080.4	3,765.7
	Total	2,919	249.8	133.5	28.8	3,207.7	4,403.5	321.7	1,453.9	1,748.4	2,700.0	2,125.2	174.2	29.4	414.1	2,879.1	2,104.2	3,814.0
Pte. Guzmán Fernández	Urbana	937	1.0	-	0.7	6.7	32.1	60.4	0.9	1.1	22.6	35.4	3.2	0.7	7.5	55.8	24.2	46.0
	Rural	1,988	25.9	-	6.8	397.2	791.6	104.3	41.5	213.5	510.4	512.7	25.7	6.0	102.2	846.6	638.7	796.6
	Total	2,925	26.9	-	7.6	403.9	823.7	164.7	42.4	214.6	533.0	548.1	28.9	6.7	109.7	902.4	663.0	842.6

TICs> Tecnologías de la Información y la Comunicación

Fuente: Censo Población y Vivienda 2010.

NBI Necesidades Básicas Insatisfechas



El índice de necesidades básicas insatisfechas NBI, es apreciablemente mayor en la zona rural de todo el municipio, donde es común observar grupos de mujeres que lavan en los ríos y vecinos quemar, entierran o simplemente tiran en espacios abiertos, todos sus desechos sólidos.

Viviendas Propias, Financiada, Alquilada o prestada en Municipio SFM y D.M.s.											
Municipio o D.M.	Propia, sin deuda		Propia, Financiada		Alquilada		Cedida o prestada		Otro		Total
		%		%		%		%		%	
San Francisco de Macorís	19747	46	916	2	16937	39	5154	12	164	0	42918
La Peña (D.M.)	2386	72	43	1	266	8	578	18	22	1	3295
Cenoví (D.M.)	3139	73	46	1	535	12	560	13	12	0	4292
Jaya (D.M.)	1142	73	18	1	68	4	329		10	1	1567
Presidente Don Antonio Guzmán Fernández (D.M.)	1449	75	9	0.38	306	16	165	9	2	0	1931

El porcentaje de vivienda por uso de materiales de construcción predominante es más o menos un 80% de paredes de tablas, pisos de cemento y techos de zinc.

Material Predominante en Techos Viviendas Municipio San Fco. De Macoris, según Clasificación, Distrito Municipal, Zona de Recidencia.

	Concreto			Zinc			Asbesto cemento			Cana			Yagua			Otro			Total
	Urbana	Rural	%	Urbana	Rural	%	Urbana	Rural	%	Urbana	Rural	%	Urbana	Rural	%	Urbana	Rural	%	
	San Francisco de Macoris	18,986	434	39.77	23,942	4,962	59.19	386	8	0.81	2	3	0.01	7	7	0.03	85	13	
La Pena	202	179	9.90	157	3,238	88.25	-	8	0.21	-	-	-	-	6	0.16	-	57	1.5	3,847
Cenovi	122	432	11.29	380	3,923	87.67	-	17	0.35	-	18	0.37	-	7	0.14	1	8	0.2	4,908
Jaya	54	85	7.50	198	1,499	91.53	1	4	0.27	-	5	0.27	1	4	0.27	1	2	0.2	1,854
Pte. Antonio Guzmán Fernández	139	91	11.02	641	987	78.01	226	-	10.83	-	-	-	-	-	-	-	3	0.1	2,087

Fuente: ONE, Censo Población y Vivienda 2010.

Material Predominante en Pisos Viviendas Municipio San Fco. De Macoris, según Clasificación, Distrito Municipal, Zona de Recidencia.

	Mosaico			Cemento			Cerámica y Afines			Madera			Tierra			Otro			Total	
	Urb.	Rural	%	Urb.	Rural	%	Urb.	Rural	%	Urb.	Rural	%	Urb.	Rural	%	Urb.	Rural	%		
	San Francisco de Macoris	8,121	284	19.6%	21,251	3,902	58.7%	0.0%	8,224	351	23.0%	51	23	0.2%	520	115	1.5%	27		3
La Peña	35	109	4.4%	240	2,603	86.3%	0.0%	48	155	6.4%	0	34	1.0%	1	65	2.0%	0	3	0.1%	3,293
Cenovi	41	263	0.0%	311	3,188	0.0%	0.0%	66	267	0.0%	1	14	0.0%	15	77	0.0%	0	7	0.0%	4,250
Jaya	28	67	0.0%	159	1,177	0.0%	0.0%	26	56	0.0%	0	9	0.0%	2	37	0.0%	0	0	0.0%	1,561
Pte. Antonio Guzmán Fernández	37	59	0.0%	817	867	0.0%	0.0%	73	41	0.0%	1	0	0.0%	9	17	0.0%	0	0	0.0%	1,921

Fuente: ONE, Censo Población y Vivienda 2010.

Material Predominante en Paredes Viviendas Municipio San Fco. De Macoris, según Clasificación, Distrito Municipal, Zona de Recidencia.

Municipio / Distritos Municipales	Block o concreto			Madera			Tabla de palma			Tejamanil			Yagua			Otro			Total
	Urbana	Rural	%	Urbana	Rural	%	Urbana	Rural	%	Urbana	Rural	%	Urbana	Rural	%	Urbana	Rural	%	
	San Francisco de Macoris	38,123	3,145	84.5%	4,011	1,549	11.4%	554	703	2.6%	12	-	0.0%	8	5	0.0%	700	25	
La Pena	291	1,897	56.9%	54	948	26.0%	14	589	15.7%	-	1	0.0%	-	-	0.0%	-	53	1.4%	3,847
Cenovi	397	2,449	0.0%	98	1,230	0.0%	3	709	0.0%	-	1	0.0%	1	1	0.0%	4	15	0.0%	4,908
Jaya	184	888	0.0%	41	392	0.0%	29	312	0.0%	-	-	0.0%	1	1	0.0%	-	6	0.0%	1,854
Pte. Antonio Guzmán Fernández	810	642	0.0%	177	314	0.0%	10	121	0.0%	-	-	0.0%	1	-	0.0%	8	4	0.0%	2,087

Se ha convertido San Francisco de Macorís en una gran urbe con casas y apartamentos de edificaciones modernas, plazas comerciales, cadenas de comida rápida y de emporios de servicios, entre ellos se destaca el Grupo Ramos con su establecimiento, La Sirena y Super Pola SFM.

En el municipio tienen presencia la mayoría de las instituciones bancarias del país, entre ellas, Banco Popular, Banreservas, BHD, ADOPEM, Banco ADEMI, Banco Caribe, Banco Del Progreso, Banco PROMERICA, SCOTIABANK, Asociación Popular de Ahorros y Préstamos, entre otros con solida representación, además de financieras locales y de carácter Nacional e importantes cooperativas como La VEGA REAL; incluso algunas se encuentran dentro de los grandes Supermercados como El Yoma o La Sirena, se pueden encontrar estos servicios. Es importante resaltar que la Asociación Duarte de Ahorros y Préstamos con presencia en algunos

municipios del país incluido el gran Santo Domingo, es una iniciativa de empresarios locales que surge en el 1968, como parte de la estrategia de la Asociación Para El Desarrollo De La Provincia Duarte.

Los munícipes en su mayoría, logran obtener su casa propia, por la cultura del ahorro, sin embargo aun con la presencia de la banca comercial y de inúmeras constructoras e inmobiliarias, no se ha creado algún Plan de Viviendas Económicas. Los francomacorisanos están Planteando una participación Articulada de la Banca Comercial, Las Inmobiliarias y Constructoras, La Alcaldía y el Empresariado local para crear junto al Gobierno Central un programa estructurado de viviendas a bajo costo, donde la gran cantidad de pobladores que rentan su mano de obra para estos emporios y cooperativas agrícolas, puedan acceder a un techo digno. (Ver Fichas de Proyectos al final de este PMD)

TEMA - 7: EQUIPAMIENTO Y SERVICIOS BÁSICOS (Eje 2)

➤ Limpieza

La recolección de residuos sólidos (basura) en el municipio se realiza A través de los camiones recolectores y volteos además de carretillas manipuladas por empleados del ayuntamiento. Estos residuos se recogen a diario durante todo el día, sin embargo la ciudadanía del casco urbano se queja de que debería recogerse de noche o en horarios donde no entorpezca el tránsito vehicular. En ese aspecto hay posiciones encontradas pues el departamento de relaciones públicas recomienda que se realice este trabajo en horarios donde la ciudadanía esté observando que se realiza este servicio a diario.

El Vertedero de este Municipio está al aire libre y provoca contaminación tanto visual como ambiental, está ubicado en Hatillo, sección Porquero a 39 MSNM en las coordenadas 361637 Este y 2136039 Norte, al sur, entrada al vertedero, al norte, el mismo vertedero, al oeste sección Porquero, al este una finca de ganado. El Director de Ornato, Plazas y Parques, Lenin A. Celestino Polanco, expuso que en esa alcaldía existen: un Gredar, tres Bulldog o Pala mecánica, 8 Camiones Compactadores y 25 camiones volteo de diferentes diámetros, 8 carretillas individuales de recogida de basura, por igual número de operarios, especialmente para los mercados y sus aceras y contenes, con los cuales recogen alrededor de 163 TM³ (toneladas métricas cúbicas) de desechos sólidos promedio, diariamente, de las cuales un 70% proviene de desechos domésticos 30% de otras índoles, clasificándose en 70% de desechos de procedencia orgánica y 30% de procedencia inorgánica. La recogida de desechos sólidos representa para el Municipio un cobro de arbitrio correspondiente a RD\$ 50.00 y RD\$100 por familias, pero no es significativo pues la ciudadanía no coopera con este pago en su gran mayoría, según explicó el Encargado entrevistado.

El vertedero está ubicado en terreno propiedad del ayuntamiento, sin ninguna gestión ambiental y sin verjas. lleva trece (13) años operando. Es preocupante ver que ya es inmanejable el cúmulo vertido de desechos sólidos

en ese lugar, donde alrededor de 250 buzos se ganan la vida de lo que reciclan. Además allí hay presencia de ganado, hurgando y comiendo entre estos desechos sin control. Ya la alcaldía ha comprado nuevas tierras en la comunidad de Monte Negro, sin embargo, no se ha iniciado el relleno Sanitario imprescindible para iniciar las operaciones de bote en esas tierras. Ver:

www.eljaya.com/200602-1/gen/vertedero.html



➤ **Mercado**

Edificación construida donde se quemó el antiguo mercado de San Francisco De Macorís, o mercado viejo, actualmente a la espera de terminar las asignaciones a los comerciantes e instituciones de servicio que la conformarán.



El municipio de San Francisco De Macorís cuenta con un mercado ubicado en el centro del pueblo, entre las intercepciones de las calles Sánchez, Salome Ureña, Bono y avenida Libertad; denominado Mercado nuevo, pero con 30 años ya de funcionamiento, al cual se le están haciendo reparaciones, pero a una escala extremadamente lenta según sus usuarios y transeúntes entrevistados. Se puede observar a la mayoría de

comerciantes ofrecer sus productos afuera y en las aceras de esa estructura. Extrañamente, adentro se ve un espacio subutilizado con cierto potencial si se reestructurara la organización y venta de la gran variedad de rubros agrícolas. Las condiciones de manejo de alimentos, matanza de aves, y venta de otros rubros como las frutas, se observan sin ningún tipo de criterio de manipulación de alimentos, por lo que urge una intervención mínima para la



En el recuadro de arriba se observó la colocación de frutas para ventas directamente en el suelo, mientras un obrero recoge a palas los desechos orgánicos acumulados en el contén y la acera, junto a las frutas y viandas.

higienización y capacitación de sus dependientes sobre esos temas. Además la carga y descarga de rubros agrícolas, aves y todo lo allí negociable, provoca entaponamiento en las cuatro vías colaterales de esta cuadra ocupada por el Mercado Nuevo o Mercado Municipal, debido a que no se han diseñado áreas eficientes para la logística de carga y descarga de forma que no afecte el tránsito vehicular y peatonal.

El cobro de arbitrios por uso de espacios en esa dependencia es deficiente, pues los usuarios se quejan de la falta de asistencia del Ayuntamiento en cuanto al deterioro de la estructura física y su demora prolongada en su remozamiento.

Es importante señalar, que en algunos intentos por parte de las autoridades municipales de mejorar y redistribuir equitativamente la estructura ha provocado conatos de huelgas y desordenes, por lo cual este proyecto ha caído en un halo de estancamiento. (Fuente de información: entrevistas a usuarios y dependientes en el Mercado Municipal, archivos del periódico El Jaya y http://www.laversiondigital.com/2010_08_15_archive.html)

➤ Matadero

El matadero Municipal funciona de lunes a viernes desde las 8:00 am hasta las 2:00 de la tarde, brinda sus servicios a los Supermercados y carnicerías del municipio. Se realiza el servicio de matanza por RD\$ 50.00 pesos.

Fuente Suministro de Energía Eléctrica Hogares Municipio San Fco. De Macorís, según Clasificación, Distrito Municipal, Zona de Residencia.

Municipio / Distritos Municipales	Zona Residencia	Energía eléctrica tendido público	%	Lámpara gas propano	%	Lámpara gas kerosene	%	Energía eléctrica a planta propia	%	Otros	%	Total
San Francisco de Macorís La Peña Cenovi Jaya Pte. Antonio Guzmán Fernández	Urbana	37,809	98.9 %	60	0.2 %	74	0.2 %	15	0.0 %	274	0.7 %	38,232
		313	96.6 %	-	0.0 %	7	2.2 %	-	0.0 %	4	1.2 %	324
		437	98.6 %	2	0.5 %	-	0.0 %	1	0.2 %	3	0.7 %	443
		208	96.7 %	-	0.0 %	3	1.4 %	1	0.5 %	3	1.4 %	215
		929	99.1 %	2	0.2 %	4	0.4 %	-	0.0 %	2	0.2 %	937
Total Urbano		39,696	98.9 %	64	0.2 %	88	0.2 %	17	0.0 %	286	0.7 %	40,151
San Francisco de Macorís La Peña Cenovi Jaya	Rural	4,364	93.1 %	74	1.6 %	159	3.4 %	12	0.3 %	77	1.6 %	4,686
		2,576	86.7 %	97	3.3 %	161	5.4 %	21	0.7 %	116	3.9 %	2,971
		3,697	96.1 %	36	0.9 %	59	1.5 %	2	0.1 %	55	1.4 %	3,849
		1,151	85.1 %	26	1.9 %	128	9.5 %	9	0.7 %	38	2.8 %	1,352

Pte. Antonio Guzmán Fernández	968	97.4 %	10	1.0 %	6	0.6 %	1	0.1 %	9	0.9 %	994
Total Rural	12,756	92.1 %	243	1.8 %	513	3.7 %	45	0.3 %	295	2.1 %	13,852

Fuente: ONE, Censo Población y Vienda 2010.

➤ **Cementerios y Servicios Fúnebres**



En el municipio existen 2 cementerios en el casco urbano y cada D. M. tiene uno es decir que existen en el municipio y sus Distritos seis cementerios. A través de los ayuntamientos municipales, se paga un derecho por Nicho del panteón construido. Es importante señalar que el Cementerio Viejo de San Francisco de

Macorís tiene los restos de quienes en vida fueron personajes importantes de la historia del país, por lo que existe la iniciativa de convertir el mismo en museo. (ver Proyectos al final de este PMD)

En el municipio cabecera existe el auspicio del Ayuntamiento para servicios fúnebres en el local de este, en la calle 27 de Febrero, esquina c/ Restauración, cuya renta para servicios fúnebres oscila entre 8 mil y 10 mil pesos. Sin embargo existen varias funerarias con servicios privados, entre ellas Funeraria Don Benigno, Funeraria Las Mercedes, Funeraria Blandino.

➤ **Alumbrado público**

más del 90% del municipio tiene tendido eléctrico, El polígono central de San Francisco de Macorís tiene alumbrado público. Se ha colocado este servicio en los barrios de todo el casco urbano y algunas zonas rurales,,

sin embargo, la mayoría ha sido sacados de servicios a pedradas por parte de malhechores. Además el crecimiento poblacional sin planificación, ha provocado que los barrios más alejados del Polígono Central, carecen de servicio de tendido eléctrico formal, por lo que los vecinos han improvisado un tendido que sobrecarga las líneas ya concebidas e instaladas. Existen residenciales con sistemas de electricidad 24/7, sin embargo, aun en estas localidades sufren de apagones prolongados. (Fuente de Información: Unión de Juntas De Vecinos SFM, Miembros del CES SFM)

➤ **Ornato, Plazas, Parques y Espacios Públicos**



Monumento a JPD en la entrada hacia el Polígono Central de SFM

El municipio de San Francisco De Macorís cuenta con espacios públicos que se encuentran en la zona urbana; como el Parque Municipal principal y el parque ecológico "Cajita Espuelas en el D.M. La Peña"



Como se observa en la nómina de abril del 2018 de la Alcaldía, (ver en los Anexos) un presupuesto no es suficiente para el mantenimiento de los espacios públicos; el ornato luce descuidado o simplemente chamuscado, se hace obvio que el municipio necesita una actualización sobre su patrimonio. En los talleres realizados por esta

Consultoría DGODT / PASCAL se sugiere poner más atención a los Parques y crear otros más con servicios de esparcimiento, Centros Comunales e instalación de Canchas Mixtas con alumbrado de algún tipo sostenible, de forma que un patronato comunitario administre esas instalaciones conjuntamente con el Ayuntamiento, el cual incorporaría una Policía Municipal más eficiente.



Equipamiento deportivo

El municipio cuenta con una Villa Olímpica, dentro de la cual se encuentra el Estadio Julián Javier, nombre de quien fuera un destacado pelotero francomacoritano, existen allí varias canchas para tenis, basketball y otro play para ligas menores y Softball. En sus exteriores hay suficiente área verde para la realización de cualquier remozamiento o mejora de los servicios de este parque polideportivo.

La mayoría de las escuelas constan de canchas de

Baloncesto y VoleyBall, sin embargo en los barrios del casco urbano y en las zonas suburbanas de todo el municipio se puede observar la ausencia de estos servicios, mientras que en otros, sus plays y canchas públicas ameritan del rescate de las autoridades para su construcción, reconstrucción o remozamiento.

Tanto en los Talleres con la Sociedad Civil como en las reuniones con representantes de la oposición política, saltó a relucir el seguimiento a estas obras dada la importancia que tienen para disminuir y limitar la proliferación de la delincuencia.

➤ Agua potable

En el casco urbano del municipio de San Francisco de Macorís se recibe de La presa de Rincón el abasto al Acueducto del municipio, que recibe un caudal continuo de 1.0 m³/ segundo. En toda la zona rural de este municipio y sus distritos municipales, el agua es extraída del subsuelo a través de bombeo y distribuido (Fuente: Atlas de la Biodiversidad RD)

La Alcaldía solicita al Gobierno Central la continuidad de los trabajos para empalme de los acueductos y soterrar tuberías para distribución de agua directamente a las residencias lo cual sería una inversión redituable, pues sus municipios están en capacidad de pagar este servicio tanpreciado (ver fichas de proyectos)

Personajes Célebres	Oficio/labor	Anecdótico
Pedro Francisco Bonó	notable abogado, sociólogo, periodista y patriota	
General Cayetano de la Cruz	Héroe de la Independencia y de la Restauración de la República	
Gral. Olegario Tenares	Héroe de la Restauración de la República	
Joseillo y Cañalisa	Personajes folklóricos	Hacían mandados y eran muy queridos por todo SFM
Luis "Robot"	Personaje Folklórico	Loco que decía chistes muy coherentes
Chea Palito de Coco	Personaje Pintoresco	
La Popular Lorenza "La Plebe"	Personaje Pintoresco	
Jesús Salvador Then y Then	Joven Mártir Revolucionario	Asesinado por reclamar educación digna
Julián Javier	Destacado Deportista	
Adalgisa Pantaleón	Cantante de 4-40	

Ramón Euclides Holguín Marte	Joven Mártir Revolucionario	Desembarcó con Caamaño
Mongo no Muere (Ramón)	Carnicero muy querido en años del Trujillo.	
Frank Grullón	Banquero	
Don Miguelo	Cantante	
Chino Ferreira	Investigador y Escritor	Escribió un libro sobre la muerte del Presidente Don Antonio Guzmán Fdez

➤ **Aguas residuales**

El municipio no cuenta con una planta de tratamiento de aguas residuales ni existe ningún proyecto orientado a la creación de la misma. Tanto el Río Jaya como la Cañada Grande, la cual pasa casi por toda la ciudad de San Francisco ameritan de rescate y solución permanente, por lo que los munícipes solicitan al Gobierno Central la construcción de un Circuito de Plantas de Tratamiento de Aguas Residuales (ver fichas de Proyectos al final de esta edición)

➤ **Telecomunicaciones**

El municipio de San Francisco De Macorís tiene la peculiaridad de tener en su territorio a la televisora TELENORD, la cual vende televisión por cable a toda la Región Nordeste. No obstante, Telecable Nacional y otras televisoras se han acercado a esta provincia a realizar importantes inversiones dado el potencial productivo y capacidad de adquisición de sus munícipes. Todas las telefónicas tienen presencia en esta localidad, Codetel, Orange, Tricom, Viva, con celulares de planes fijos y prepagos. También constan los residentes con teléfonos fijos en sus hogares la mayoría con el prefijo (809) 588-xxxx.

Cultura

La ciudad de San Francisco de Macorís, cuenta con una extensa gama de expresiones folklóricas y culturales, como principales actividades se pueden mencionar, el carnaval, las fiestas patronales, el Reinado de Santa Ana, mismo que se realiza en la ciudad desde su fundación, las expresiones eventuales de grupos musicales, grupos de danza y teatrales, que exhiben sus talentos en los diferentes barrios y localidades populares.

La urbe posee instituciones públicas y privadas dedicadas a la formación y preparación en el área artística, que promueven la cultura como son: La escuela de Bellas Artes, la Casa de la Cultura, y el Ministerio de la Cultura. También existe una oficina de cultura y un Departamento de eventos dentro del ayuntamiento municipal, cuya función principal es apoyar las actividades relevantes de la ciudad; además el ayuntamiento cuenta con una banda de música y una biblioteca pública que incentiva al desarrollo de la educación, el arte folklórico y la cultura, además de esto, la ciudad cuenta con las bibliotecas de la Universidad Autónoma de Santo Domingo (CURNE) y la Universidad Católica Nordestana.

El desarrollo de la cultura de una ciudad es lo que define su identidad y origen, esto promueve el avance cultural, tan importante e imprescindible para una sociedad en vías de desarrollo, por tanto hemos definido e identificado algunos de los problemas que detienen su libre avance, en esta ciudad se reconocieron los siguientes:

- Es mínimo el apoyo por parte de las entidades municipales a la gestión cultural.
- Falta de un plan de desarrollo cultural y entidades que lo fomenten.
- Ausencia de programas de instrucción a los munícipes que fomenten la importancia y apreciación del arte y la cultura.
- Falta de centros y plazas especializados en la exposición y desarrollo de actividades culturales y artísticas.
- No hay un marcado apoyo a los grupos culturales y artísticos de los barrios de la ciudad por la ausencia de entidades culturales asociativas que aborden ese tema.
- Ausencia de interacción formal entre el Ayuntamiento Municipal y los grupos culturales y artísticos.
- Falta de apoyo empresarial a los temas culturales por ausencia de propuestas comunitarias.

Curiosidades de los Munícipes

Frases Celebres Francomacorisanas

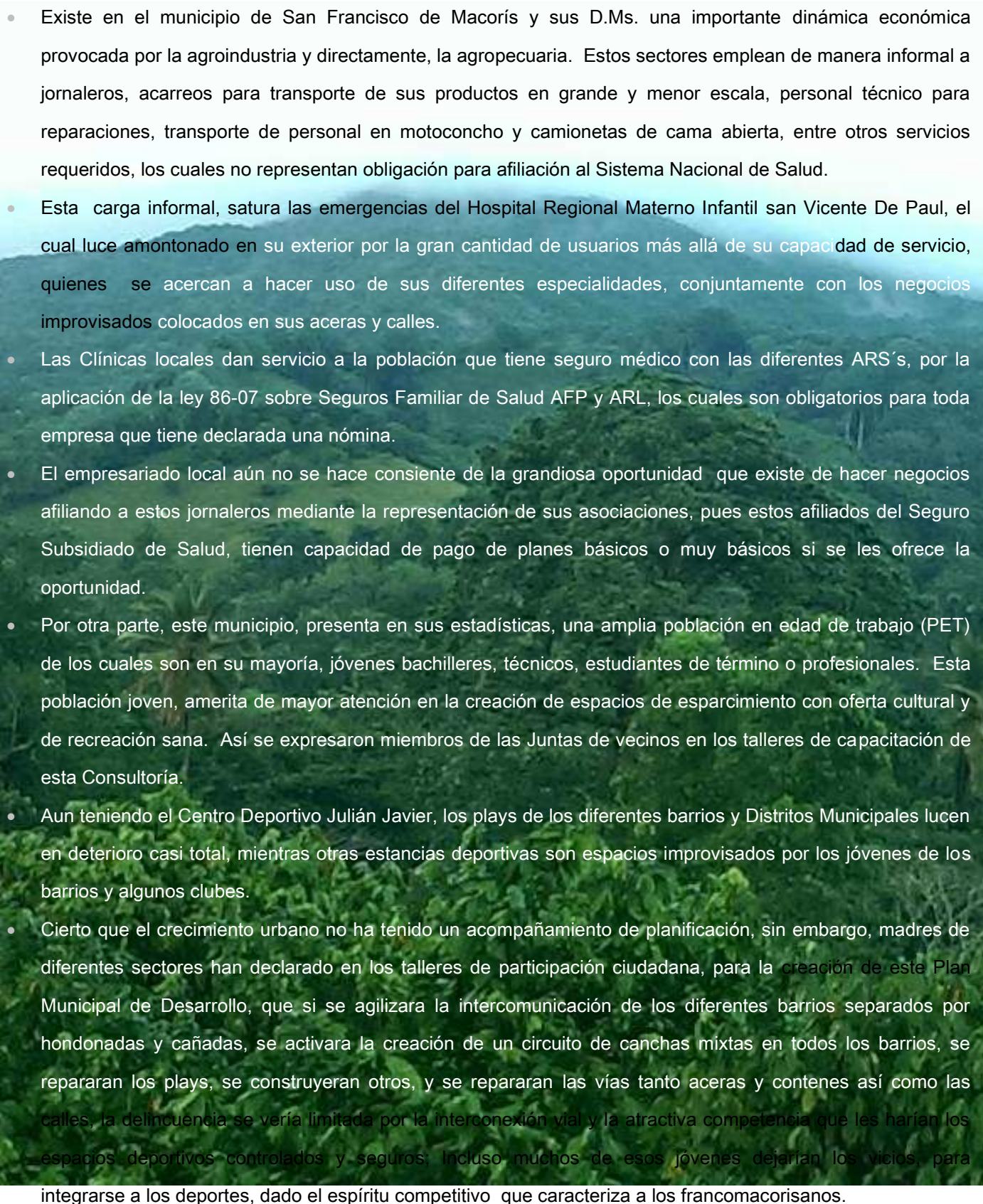
¡Somos Gigantes!

Hoy es Viernes y el Cuerpo lo Sabe

“Tan Buen carnicero que era Ramón y no sabía decir Perejil”

“Mongo no muele porque yo si sabé dicí pelejil”

ANALISIS DEL DIAGNOSTICO, Eje 2

- 
- Existe en el municipio de San Francisco de Macorís y sus D.Ms. una importante dinámica económica provocada por la agroindustria y directamente, la agropecuaria. Estos sectores emplean de manera informal a jornaleros, acarreos para transporte de sus productos en grande y menor escala, personal técnico para reparaciones, transporte de personal en motoconcho y camionetas de cama abierta, entre otros servicios requeridos, los cuales no representan obligación para afiliación al Sistema Nacional de Salud.
 - Esta carga informal, satura las emergencias del Hospital Regional Materno Infantil san Vicente De Paul, el cual luce amontonado en su exterior por la gran cantidad de usuarios más allá de su capacidad de servicio, quienes se acercan a hacer uso de sus diferentes especialidades, conjuntamente con los negocios improvisados colocados en sus aceras y calles.
 - Las Clínicas locales dan servicio a la población que tiene seguro médico con las diferentes ARS's, por la aplicación de la ley 86-07 sobre Seguros Familiar de Salud AFP y ARL, los cuales son obligatorios para toda empresa que tiene declarada una nómina.
 - El empresariado local aún no se hace consiente de la grandiosa oportunidad que existe de hacer negocios afiliando a estos jornaleros mediante la representación de sus asociaciones, pues estos afiliados del Seguro Subsidiado de Salud, tienen capacidad de pago de planes básicos o muy básicos si se les ofrece la oportunidad.
 - Por otra parte, este municipio, presenta en sus estadísticas, una amplia población en edad de trabajo (PET) de los cuales son en su mayoría, jóvenes bachilleres, técnicos, estudiantes de término o profesionales. Esta población joven, amerita de mayor atención en la creación de espacios de esparcimiento con oferta cultural y de recreación sana. Así se expresaron miembros de las Juntas de vecinos en los talleres de capacitación de esta Consultoría.
 - Aun teniendo el Centro Deportivo Julián Javier, los plays de los diferentes barrios y Distritos Municipales lucen en deterioro casi total, mientras otras estancias deportivas son espacios improvisados por los jóvenes de los barrios y algunos clubes.
 - Ciertamente que el crecimiento urbano no ha tenido un acompañamiento de planificación, sin embargo, madres de diferentes sectores han declarado en los talleres de participación ciudadana, para la creación de este Plan Municipal de Desarrollo, que si se agilizara la intercomunicación de los diferentes barrios separados por hondonadas y cañadas, se activara la creación de un circuito de canchas mixtas en todos los barrios, se repararan los plays, se construyeran otros, y se repararan las vías tanto aceras y contenes así como las calles, la delincuencia se vería limitada por la interconexión vial y la atractiva competencia que les harían los espacios deportivos controlados y seguros; Incluso muchos de esos jóvenes dejarían los vicios, para integrarse a los deportes, dado el espíritu competitivo que caracteriza a los francomacorisanos.



- Una articulación pro cultura y deportes y de las diferentes organizaciones de la sociedad civil y agroempresarial, además de la representación de las Direcciones y Ministerios del Gobierno Central, generaría un ambiente que devolvería la credibilidad de sus munícipes en las autoridades que les representan.
- Además de la mancomunidad se busque consenso para levantar el proyecto ecoturístico que podría llegar a ser único en el país por la gran diversidad de esta reserva científica. además de la terminación de la carretera San Francisco Naranjo Dulce Rio San Juan con posibilidad de concesionar la construcción con inversión privada. zona habitada y con alto potencial de casas

Este árbol de amapola rodeado de matas de cacao, localizado en el balneario que administra el Patronato la pequeña Toma de agua en la ladera de La Loma Quita Espuela, mucho más arriba de la Localidad de El Cercado, perteneciente al D.M. La Peña, pero con acceso hacia el Municipio de San Francisco de Macorís, es una de las opciones de esparcimiento en ambientes naturales con carácter sostenible, pues son los moradores de los alrededores quienes gestionan el cobro de la entrada a este fabuloso espacio natural, con espacios para comer, enramada para bailes, habitaciones para permanecer, y si prefiere el tour caminata hacia el pico de la loma Quita Espuelas con la Fundación del mismo nombre.

Recomendamos ver NATIONAL GEOGRAPHICS "FUNDACION LOMA QUITA ESPUELA"
www.youtube.com/watch?v=Pi6w1EPMC5

(La foto es propiedad de esta Consultoría DGODT-PASCAL),

veraniegas por las condiciones naturales y especiales de la zona.



RECOLECCIÓN DE DATOS SOCIALES EN Taller De Redescubrimiento y en el municipio de San Francisco de Macorís. Consultoría PASCAL 2015-2016



**Fichas Técnicas de los Proyectos
San Francisco De Macorís**

Una sociedad con igualdad de derechos y oportunidades, en la que toda la población tiene garantizada **educación, salud, vivienda digna y servicios básicos de calidad, y que promueve la reducción progresiva de la pobreza y la desigualdad social y territorial.**

Líneas Estratégicas Eje 2	Objetivos
<p>Un municipio con facilidades que promueve la Salud, La Educación, El Auto emprendimiento, La Actividad Comercial, Cultural y Deportiva</p>	<p>Impulsar programas de políticas sociales con enfoque de género y atención a personas con discapacidad, envejecientes, niños, niñas y adolescentes (NNA)</p> <p>Construcción y fortalecimiento de programas sociales de Salud preventiva</p> <p>Promoción y capacitación sobre emprendimiento y auto emprendimiento para crear y sustentar las microempresas como generadoras de empleo</p> <p>Impulsar la competitividad interescolar y municipal, y la Construcción y Reparación de centros deportivos</p> <p>Promoción de la organización ciudadana y rescate de las buenas prácticas culturales del municipio</p>

PLAN DE INVERSION LOCAL (PIL)

EJE 2: DESARROLLO SOCIAL, USO DEL TERRITORIO Y MOVILIDAD, EQUIPAMIENTO Y SERVICIOS BÁSICOS.

Línea de Acción	Objetivos	Proyectos	Costo	Duración	Año de ejecución			
					2016-17	2017-18	2018-19	2019-20
Un municipio con facilidades que promueve la Salud, La educación, El Auto emprendimiento, La Actividad Comercial, Cultural y Deportiva.	Impulsar programas de políticas sociales con enfoque de género y atención a personas con discapacidad, envejecientes, niños, niñas y adolescentes (NNA).	ATENCIÓN A LOS NNA	RD\$ 1,200,000.00	4 AÑOS				
		HOGAR DE NIÑOS	RD\$ 16,000,000.00	1 AÑO				
		CONSTRUCCION SIN BARRERAS PARA PERSONAS CON DISCAPACIDAD	RD\$	4 AÑOS				
		AMPLIACION DE HOGAR DE ANCIANOS	RD\$ 12,000,000.00	1 AÑO				
	Construcción de estructuras y fortalecimiento de programas sociales de Salud Preventiva.	CEMENTERIOS MODERNOS AUTO SOSTENIBLES	RD\$ 8,000,000.00	4 AÑOS				
		REMOZAMIENTO, AMPLIACION, RECONSTRUCCION DEL CEMENTERIO GETSEMANI	RD\$ 5,000,000.00	2 AÑOS				
		BOTICAS POPULARES MUNICIPALES EN CUATRO POLIGONOS SFM	RD\$ 2,800,000.00	1 AÑO				
		CIRCUITO DE PLANTAS DE TRATAMIENTO DE AGUAS PLUVIAL Y	RD\$ 20,000,000.00	1 AÑO				

	SANITARIAS EN SFM						
	CONSTRUCCION HOSPITAL PSIQUIATRICO REGIONAL	RD\$ 6,000,000.00	2 AÑOS				
Promoción y capacitación sobre emprendimiento y auto emprendimiento para crear y sustentar las microempresas como generadoras de empleo.	AERODOMO 2 RIOS	RD\$ 70,000,000.00	4 AÑOS				
	PROYECTO INSTITUTO TECNICO PROFESIONAL MUNICIPAL	RD\$ 5,000,000.00	2 AÑOS				
	CAPACITACION EN EMPRENDIMIENTO	RD\$ 300,000.00	6 MESES				
	CONSTRUCCION DE TALLER DE ATAUDES	RD\$ 3,900,000.00	3 MESES				
Impulsar la competitividad ad inter-escolar y municipal, y la Construcción y Reparación de centros deportivos.	CANCHA MIXTA CERCANA AL CEMENTERIO GETSEMANI	RD\$2,500,000.00	1 AÑO				
	CANCHA MIXTA CLUB DEPORTIVO GREGORIO	RD\$ 2,500,000.00	1 AÑO				
	CANCHA MIXTA EN CALLE CINCO, HERMANAS MIRABAL	RD\$ 2,500,000.00	1 AÑO				
	CANCHA MIXTA EN EL BOLSILLO DE CALLE SANCHEZ CERCANA A REPUESTOS BONILLA	RD\$ 2,500,000.00	1 AÑO				
	CANCHA MIXTA EN HATILLO Y REPARACIÓN DEL PLAY DE HATILLO AFUERA	RD\$ 6,000,000.00	1 AÑO				

CANCHA MIXTA EN JOBONITO	RD\$ 2,500,000.00	1 AÑO				
CANCHA MIXTA EN LA MANICERA DE LA SANCHEZ	RD\$ 2,500,000.00	1 AÑO				
CANCHA MIXTA ENTRE SECTOR JULIAN MIESES Y SECTOR GETSEMANI	RD\$ 2,500,000.00	1 AÑO				
CANCHA MIXTA SECTOR SAN MARTIN – CAMINO AL MEDIO	RD\$ 2,500,000.00	1 AÑO				
CANCHA DE LA COMUNIDAD DE LLAVE.	RD\$ 2,500,000.00	1 AÑO				
CIUDAD VIRTUAL	RD 650,000.00	1 AÑO				
CONSTRUCCION DEL PLAY DEL ONCOLOGICO URB. FELIX TAVERAS	RD\$ 4,000,000.00	2 AÑOS				
CONSTRUCCION DE CANCHA MIXTA EN EL ENSANCHE DUARTE	RD\$ 2,500,000.00	1 AÑO				
COOPERACION INTERINSTITUCION AL ALCALDIA UNIVERSIDADES	RD\$ 280,000.00	4 AÑOS				
CREACION DE CENTRO POLITECNICO DE FORMACION	RD\$ 25,000,000.00	2 AÑOS				
POLIDEPORTIVO TECHADO EN SECTOR VISTA DEL VALLE	RD\$ 12,000,000.00	2 AÑOS				
RECONSTRUCCION DEL PLAY BALBI Y CONSTRUCCION	RD\$ 6,500,000.00	2 AÑOS				

CANCHA MIXTA						
REMODELACION CLUB 27 DE FEBRERO Y REMODELACION PLAY RAMON A. PERDOMO	RD\$ 7,000,000.00	2 AÑOS				
REMODELACION PLAY ERCILIA PEPIN	RD\$ 3,000,000.00	1 AÑO				
REMODELACION PLAY RAMON A. PERDOMO	RD\$ 3,000,000.00	1 AÑO				
REMOZAMIENTO CANCHA DE TENIS CLUB JUAN PABLO DUARTE	RD\$ 100,000.00	1 AÑO				
CANCHA MIXTA VISTA LINDA SECTOR VISTA AL VALLE	RD\$ 2,500,000.00	1 AÑO				
REMOZAMIENTO COMPLETO DE CANCHA MIXTA Y PLAY VISTA EL VALLE (CERCANA A LAS CINCO ESQUINAS)	RD\$ 300,000.00	1 AÑO				
REMOZAMIENTO DE PARQUE LOS RIELES Y CONSTRUCCION CANCHA MIXTA	RD\$ 2,600,000.00	1 AÑO				
REMOZAMIENTO Y AMPLIACION DE LA CANCHA DEL CLUB SEGIO PEREZ AL LADO DE LA IGLESIA MARIA ANGELES.	RD\$ 1,400,000.00	1 AÑO				
SECTOR SANTA LUCIA ENTRE MATA LARGA Y GUIZA CANCHA MIXTA	RD\$ 2,000,000.00	1 AÑO				

	TECHADO CANCHA MAXIMO GOMEZ Y REMODELACION PARQUE POLICARPIO MORA	RD\$ 2,000,000.00	1 AÑO				
	CONSTRUCCION DE 2DA. PLANTA Y TECHADO DE LA CANCHA CLUB DUARTE DEL SECTOR SANTA ANA CERCA DEL CEMENTERIO	RD\$ 2,500,000.00	1 AÑO				
	PROYECTO SAN FRANCISCO CIUDAD UNIVERSITARIA DEL JAYA	RD\$ 2,000,000.00	4 AÑOS				
	CANCHAS EN SECTORES MENCIONADOS (PREVIO LEVANTAMIENTO)	RD\$ 12,000,000.00	1.5 AÑOS				
	PLAY DE ATABALERO	RD\$ 3,000,000.00	1 AÑO				
	RECONSTRUCCION DEL PLAY TINREO DE LOS ANCONES Y REPARACION DE SUS CALLES	RD\$ 6,000,000.00	1 AÑO				
	REPARACIÓN PLAY DE BASEBALL DE LA YAGUISA	RD\$ 3,000,000.00	6 MESES				
Promoción de la organización ciudadana y rescate de las buenas prácticas culturales del municipio.	CONSTRUCCIÓN DE PARQUEOS MUNICIPALES AUTOSUSTENTABLES	RD\$ 5,000,000.00	4 AÑOS				
	CAPACITACIÓN EN BARRIOS SOBRE PREVENCIÓN DE CONFLICTOS Y VIOLENCIA INTRAFAMILIAR.	RD\$ 200,000.00	4 AÑOS				

CALLE DESDE EL ESPINO HASTA LA CARR. LA JOYA, DELA YAGUIZA, CANCHA MIXTA Y REPARACIÓN DEL PLAY	RD\$ 9,000,000.00	1 AÑO				
CALLES, ACERAS, Y CONTENES EN HATILLOS ADENTRO NONA, PORQUERO, LA YAGUIZA PARTE ATRÁS, EL GUARICO, BO. LINDO Y CONSTRUCCIÓN DE CANCHA MIXTA Y PLAY.	RD\$ 10,000,000.00	2 AÑOS				
CONSTRUCCION ACERAS Y CONTENES EN URB. TORIBIO CAMILO, Y VILLA OLIMOPICA FRENTE A ESCUELA SALVADOR THEN	RD\$ 2,000,000.00	1 AÑO				
CONSTRUCCION ALGUNAS CALLES ACERAS Y CONTENES Y CANCHA MIXTA DE MAMÁ TINGÓ DE VISTA AL VALLE	RD\$ 3,500,000.00	1 AÑO				
CONSTRUCCION DE ENTRADA AV. CAONABO CON FRANCISCO ALBERTO Y CAMINO AL MEDIO FRENTE A BOMBA ISLA	RD\$	2 AÑOS				
CONSTRUCCION DEL PUENTE CIRUELILLO - BRISAS DEL JAYA	RD\$ 12,000,000.00	2 AÑOS				
CONSTRUCCION ALGUNAS CALLES ACERAS Y	RD\$ 3,500,000.00	2 AÑOS				

CONTENES Y CANCHA MIXTA DE MANHATAN VISTA AL VALLE						
CONSTRUCCION ALGUNAS CALLES ACERAS Y CONTENES Y CANCHA MIXTA DE NUEVO AMANCER DE VISTA AL VALLE	RD\$ 3,500,000.00	2 AÑOS				
CONSTRUCCION ALGUNAS CALLES ACERAS Y CONTENES Y CANCHA MIXTA SECTOR PRIMAVERAL	RD\$ 3,500,000.00	2 AÑOS				
CONSTRUCCION ALGUNAS CALLES ACERAS Y CONTENES Y CANCHA MIXTA SECTOR VISTA NUEVA	RD\$ 3,500,000.00	2 AÑOS				
CONSTRUCCION CALLE AGUACATE, LA MINA Y LA SARZA	RD\$ 2,000,000.00	2 AÑOS				
CONSTRUCCION CALLES ACERAS Y CONTENES Y CANCHA MIXTA DE NUEVO SAN FRANCISCO DONDE COLINDA CON MAMÁ TINGÓ, DE VISTA AL VALLE	RD\$ 3,500,000.00	2 AÑOS				
CONSTRUCCION CALLES ACERAS Y CONTENES Y CANCHA MIXTA DE PRIMAVERAL DEL BIJAO	RD\$ 3,500,000.00	2 AÑOS				

CONSTRUCCION CALLE MATA LARGA, LO COROZOS SALIDA A LA GUAZUMA	RD\$ 2,000,000.00	1 AÑO				
CONSTRUCCION CARR. LO RIELITOS VIAS FERREAS HASTA CARR. LAS CEJAS	RD\$ 2,000,000.00	1 AÑO				
CONSTRUCCION DE CALLES ACERAS Y CONTENES EN VIAS FERREAS	RD\$ 2,000,000.00	1 AÑO				
CONSTRUCCION DE CALLES ACERAS Y CONTENES SECTOR MIRABEL, CANCHA MIXTA Y REPARACION PLAY	RD\$ 6,500,000.00	3 AÑOS				
CONSTRUCCION DE CALLES ACERAS Y CONTENES SECTOR MIRABEL, DESDE CRUCE DE MIRABEL HASTA CARRETERA LAS CEJAS	RD\$ 1,000,000.00	1 AÑO				
CONSTRUCCION DE CALLES ACERAS Y CONTENES SECTOR MIRABEL, DESDE CRUCE DE MIRABEL HASTA EL RIO JAYA CANCHA MIXTA Y REAPARACION PLAY	RD\$ 4,500,000.00	3 AÑOS				
CONSTRUCCION DEL PUENTE SOBRE EL RIO JAYA, EN SECTOR LOS SANCHEZ Y CONST. CARR. CONSTRUCCION DE AVENIDA PRESIDENTE GUZMAN CARR. SFM- VILLA	RD\$ 14,800,000.00	2 AÑOS				

TAPIA						
CONSTRUCCION JAYA - CARR. SFM TENARES	RD\$ 5,000,000.00	3 AÑOS				
CONSTRUCCION PARQUE VISTA AL VALLE	RD\$ 1,000,000.00	1 AÑO				
CONSTRUCCION PUENTE SOBRE EL RIO JAYA, DEL SECTOR SANTA ANA EN LA CALLE BILLINI SALIENDO A LA MELLA	RD\$ 16,000,000.00	2 AÑOS				
CONSTRUCCION RECONSTRUCCION ACERAS Y CONTENES, Y ORNAMENTACION CARR. LAS CEJAS	RD\$ 2,000,000.00	2 AÑOS				
CONSTRUCCION RECONSTRUCCION Y ORNAMENTACION AV LIBERTAD HASTA AV CAONABO	RD\$ 1,400,000.00	2 AÑOS				
CONSTRUCCION RECONSTRUCCION Y ORNAMENTACION AV LIBERTAD HASTA AV CAONABO	RD\$ 1,000,000.00	1 AÑO				
CONSTRUCCION Y RECONSTRUCCION ACERAS Y CONTENES EN SECTOR LOS MAESTROS	RD\$ 1,000,000.00	1 AÑO				
CONSTRUCCION Y RECONSTRUCCION ACERAS Y CONTENES, Y ORNAMENTACION CARR. LAS CEJAS DESDE EL PARQUE DE LOS MARTIRES	RD\$ 1,500,000.00	2 AÑOS				

HASTA JAVIER GAS						
EMBELLECIMIENTO DE PARQUES EN CADA BARRIO Y RESIDENCIAL, CON ILUMINACION FOTOVOLTAICA, CON AREA INFANTIL Y PATRONATO APADRINAMIENTO DE LA COMUNIDAD	RD\$ 10,400,000.00	3 AÑOS				
ILUNINACION Y ORNAMENTACION DEL AREA DE LLEGADA AL CEMENTERIO CARR. ALBERTO CAAMAÑO HASTA EL PUENTE DE CENOVI (MANCOMUNACION D.M. CENOVI)	RD\$ 500,000.00	1 AÑO				
ORNAMENTACION Y RECONSTRUCCION EDITO KUMHART (AV DE LOS RIELES)	RD\$ 18,000,000.00	2 AÑOS				
PARQUE DE ENERGIA RENOVABLE PARA ABARATAR LA FACTURA DE LA CIUDAD	RD\$	4 AÑOS				
CONSTRUCCION PUENTE SOBRE CAÑADA GRANDE ENTRE LOS SECTORES LOS MAESTROS Y TORIBIO PIANTINI	RD\$ 12,000,000.00	2 AÑOS				
PROGRAMA DE CONSTRUCCION DE CENTROS COMUNALES EN LOS DIFERENTES SECTORES DE SFM	RD\$ 800,000.00 C/U	4 AÑOS				
READECUACION PISO TECHO	RD\$ 12,000,000.00	4 AÑOS				

VIVIENDAS SECTORES VULNERABLES.						
PROGRAMA DE CONSTRUCCION DE VIVIENDAS SUSTENTABLE	RD\$ 80,000,000.00	4 AÑOS				
PROGRAMA DE ORNATO CARR SFM – NAGUA HASTA EL PUENTE LA PENA AV. PRES. ANTONIO G. F. HASTA CENOVI AV. CAONABO HASTA HATILLO SALIDA TENARES HASTA PASO HONDO DESDE EL PUENTE DE JAYA HASTA EL OBELIZCO DE D.M.JAYA	RD\$ 4,000,000.00	2 AÑOS				
REDUCTORES Y ROTULACION, SEÑALIZACION VERTICALES Y HORIZONTALES DE LAS VIAS	RD\$ 1,600,000.00	1 AÑO				
REMODELACION ORGANIZACIÓN Y REMOZAMIENTO MERCADO MUNICIPAL SFM	RD\$ 500,000.00	1 AÑO				
CARR LAGUNA DE COTO -EL FIRME - CASTILLO	RD\$ 100,000,00.00	2 AÑOS				
CARR. LA YAGUIZA - LOS CACAOS	RD\$ 100,000,000.0 0	2 AÑOS				
CARR. LOS ARROYOS - LA JOYA	RD\$ 100,000,000.0 0	2 AÑOS				

CARR. LOS BRACITOS – NAGUA (DESDE CHINQUELO)	RD\$ 100,000,000.00	2 AÑOS				
ACERAS CONTENES EN SECTOR TAINA INCLUYENDO DUARTE BAJADO, CANCHA MIXTA Y PLAY	RD\$ 8,500,000.00	2 AÑOS				
ACERAS CONTENES Y REHABILITACION EL ALMENDRO LOS RINCONES	RD\$ 2,000,000.00	1 AÑO				
ACERAS CONTENES Y REHABILITACION LA ESCUELA LA YAGUISA LOS PALITOS	RD\$ 11,000,000.00	1 AÑO				
ACERAS Y CONTENES DEL 24 EL ABRIL, MINGUITA, UGAMBA, GUZMANCITO, LOS JARDINES	RD\$ 5,000,000.00	2 AÑO				
ACERAS Y CONTENES RESIDENCIAL CAMILO (DETRÁS CASA DEL QUESO)	RD\$ 1,000,000.00	1 AÑO				
ACERAS Y CONTENES SECTOR ESPINOLA 1RA. 2DA Y 3RA ETAPA	RD\$ 3,000,000.00	2 AÑOS				
ACERAS Y CONTENES SECTOR MADEJA	RD\$ 1,000,000.00	1 AÑO				
AMPLIACIÓN A CUATRO CARRILLES CARR. Desde la entrada de SFM hasta CONTROLA	RD\$ 150,000,000.00	2 AÑOS				

AUTOVIA SFM NAGUA	RD\$ 150,000,000.0 0	2 AÑOS				
CALLE CARLOS PAULA (ALEDAÑO A LA ESCUELA DEL BIJAO)	RD\$ 1,000,000.00	1 AÑO				
CALLE FACTORIA DE CACAO LOS RINCONES (LA YAGUIZA)	RD\$ 600,000.00	4 MESES				
CALLEJON DE DIOMEDES (LA JOYA)	RD\$ 400,000.00	3 MESES				
CALLEJON DE JUAN VAZQUEZ - LAS LILAS	RD\$ 500,000.00	3 MESES				
CALLEJON LOS ANCONES HASTA CARR. LAS PAJAS (POR DENTRO) (RUTA DEL CACAO)	RD\$ 1,000,000.00	1 AÑO				
CALLES SECTOR FIGUEROA	RD\$ 1,000,000.00	1 AÑO				
CALLES ACERAS Y CONTENES LAS COLINAS 1RA. 2DA Y 3RA ETAPA, CANCHA MIXTA Y PLAY	RD\$ 12,000,000.00	2 AÑOS				
CALLES ACERA Y CONTENES, SECTOR LA ALTAGRACIA	RD\$ 1,000,000.00	1 AÑO				
CALLES ACERAS Y CONTENES CANCHA MIXTA CAOBS 2DA ETAPA, (PLAY SI HAY TERRENO)	RD\$ 9,000,000.00	2 AÑOS				

CALLES ACERAS Y CONTENES LOS JARDINES 2DA ETAPA	RD\$ 1,000,000.00	1 AÑO				
CALLES ACERAS Y CONTENES LOS JARDINES	RD\$ 1,000,000.00	1 AÑO				
CALLES ACERAS Y CONTENES SECTOR 24 DE ABRIL CHIQUITO (POR EL HOSPITAL SAN VICENTE DE PAUL)	RD\$ 1,000,000.00	1 AÑO				
CALLES ACERAS Y CONTENES SECTOR CRISTO REY	RD\$ 1,000,000.00	1 AÑO				
CALLES ACERAS Y CONTENES SECTOR SANTA LUISA, CANCHA MIXTA (Y PLAY SI EXISTE TERRENO)	RD\$ 9,000,000.00	2 AÑOS				
CALLES ACERAS Y CONTENES SECTOR VILLA HORTENCIA	RD\$ 1,000,000.00	1 AÑO				
CALLES ACERAS Y CONTENES, CANCHA MIXTA ENSANCHE LOS TOROS.	RD\$ 4,000,000.00	1 AÑO				
CALLES ACERAS Y CONTENES, CENTRO COMUNAL Y CANCHA SECTRO LOS JARDINES 3RO.	RD\$ 5,500,000.00	2 AÑOS				
CALLES Y CONTENES DE ENTRADA NININGO SANTOS HASTA EL HIGUERO	RD\$ 1,000,000.00	1 AÑO				
CALLES Y CONTENES EL HIGUERO LAS LILAS	RD\$ 1,000,000.00	1 AÑO				

ENTRADA NININGO SANTOS						
CALLES Y CONTENES TUMBA BURRO DE LOS ALGODONES	RD\$ 1,000,000.00	1 AÑO				
CAMINO DEL PLAY DE LA YAGUIZA-CALLEJON DEL MERCADO	RD\$ 600,000.00	6 MESES				
CAMINO VECINAL FLERIDA LA PIRAGUA	RD\$ 5,000,000.00	1 AÑO				
CAMINO VECINAL LOS PALITOS (POR DENTRO)	RD\$ 5,000,000.00	1 AÑO				
CARR EL BIJAO LA SEQUIA VISTA EL VALLE HATILLO Y PUENTE SOBRE RIO BIJAO	RD\$ 110,000,000.00	2 AÑOS				
CARR RAMONAL – LAGUNA DE COTO - EL FIRME	RD\$ 100,000,000.00	2 AÑOS				
CARR CRUCE LOS BETANCESARROYO CAÑO EL AGUACATE SANETE	RD\$ 100,000,00.00	2 AÑOS				
CARR EL CALLEJON DE JUAN VAZQUES (LA JOYA - TABALERO)	RD\$ 100,000,000.00	2 AÑOS				
CARR EL MANGO – HERRERA DE CUAVA – CUAVA ABAJO –LOS ESPINOS – LA CIENAGA – LOS BRACITOS	RD\$ 150,000,000.00	2 AÑOS				
CARR EL SAMAN - EL CACAO	RD\$ 100,000,000.00	2 AÑOS				

CARR LA JOYA- CASA DE ALTO	RD\$ 100,000,000.0 0	2 AÑOS				
CARR LOS ANCONES HASTA CARR DE TENARES	RD\$ 100,000,000.0 0	2 AÑOS				
CONSTRUCCION DE LA CARRETERA LA BAJADA – RIO ARRIBA – EL BURRO – PALO VERDE.	RD\$ 100,000,000.0 0	2 AÑOS				
CARR. LA ENEA LAS GUARANAS	RD\$ 150,000,000.0 0	2 AÑOS				
CARR. LAS GUARANAS PIMENTEL	RD\$ 100,000,000.0 0	2 AÑOS				
CARR. SFM LAS PAJAS-EL GUINEAL- LA SABINA	RD\$ 150,000,000.0 0	2 AÑOS				
CARR. CRUCE CENOVÍ – PORQUERO – LA PIRAGUA – LAS YAGUIZA– LOS ALGODONES	RD\$ 200,000,000.0 0	2 AÑOS				
CARR. EL ALTO DE LOS NARANJOS - LAS MIL TAREAS - LA BESTIA - EL CIGUAL	RD\$ 200,000,000.0 0	2 AÑOS				
CARR. HATILLO - PRESIDENTE ANTONIO GUZMAN FERNANDEZ	RD\$ 100,000,000.0 0	2 AÑOS				
CARR. PORQUERO - LAS PAJAS – CENOVÍ	RD\$ 150,000,000.0 0	2 AÑOS				
CALLES ACERAS Y CONTENES DUARTE	RD\$	1 AÑO				

ABAJO, SECTOR TAINA COLINDANDO CON VILLA REAL Y CONSTRUCCION DE PUENTE VILLA REAL Y DUARTE ABAJO	4,500,000.00					
COMUNIDAD EL AGUACATE CONSTRUCCION CAMINOS VECINALES,CANCH A MIXTA Y REACONDICIONAMIENTO DEL PLAY, ACERAS Y CONTENES DE SUS BARRIOS	RD\$ 9,000,000.00	2 AÑOS				
CONSTRUCCION ENTRADA Y PUENTE SOBRE EL RIO JAYA (SALIDA AL D.M. JAYA)	RD\$ 12,000,000.00	1 AÑO				
CONSTRUCCION ACERAS CALLES Y CONTENES EN SECTOR MADEJA	RD\$ 1,000,000.00	1 AÑO				
CONSTRUCCION CAMINOS VECINALES GUAZUMA, CANCHA MIXTA Y REACONDICIONAMIENTO DEL PLAY, ACERAS Y CONTENES DE SUS BARRIOS	RD\$ 9,500,000.00	2 AÑOS				
CONSTRUCCION DE FUNERARIAS EN VISTA DEL VALLE, SALIDA A TENARES, PUEBLO NUEVO, LOS RIELES, SECTOR ESPINOLAS	DE RD\$ 15,000,000.00 A RD\$ 30,000,000.00	2 AÑOS				
DEMOLICION Y CONSTRUCCION	RD\$	1 AÑO				

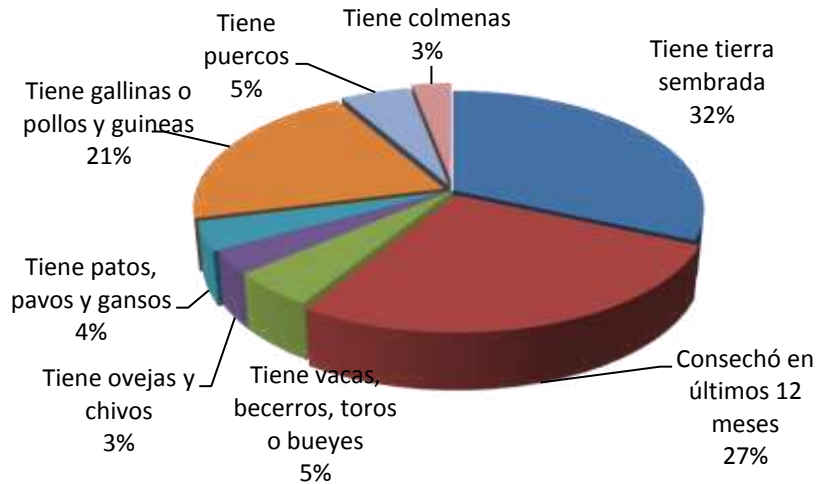
DEL PUENTE SOBRE RIO GUZMAN	19,000,000.00					
DEMOLICION Y CONSTRUCCION DEL PUENTE SOBRE RIO GUZMANCITO	RD\$ 19,000,000.00	1 AÑO				
LOS CHIRIPOS, REHABILITACION Y RECONSTRUCCION DE CALLES ACERAS Y CONTENES CANCHA MIXTA	RD\$ 4,000,000.00	1 AÑO				
PUENTE EN EL CUARTO PASO DEL RIO DE CUABA ARRIBA LA REPRESA	RD\$ 12,000,000.00	2 AÑOS				
PUENTE PARA COMUNICAR LOS JARDINES CON LA ESPINOLA	RD\$ 18,000,000.00	2 AÑOS				
RECONSTRUCCION DE ACERAS SECTORES CASTILLO Y PUEBLO NUEVO	RD\$ 2,000,000.00	1 AÑO				
RECONSTRUCCION DE ACERAS Y CONTENES HOLGUIN MARTE, CANCHA MIXTA Y CONSTRUCCION CENTRO COMUNAL	RD\$ 5,500,000.00	2 AÑOS				
REHABILITACION ACERAS Y CALLES DE SECTORES OLIMPIA	RD\$ 1,000,000.00	1 AÑO				
REHABILITACION ACERAS Y CONTENES Y DE CALLES BARRIO LA YAGUIZA	RD\$ 1,000,000.00	1 AÑO				
SECTOR HERMANAS MIRABAL,	RD\$ 1,000,000.00	1 AÑO				

REHABILITACION Y RECONSTRUCCION DE CALLES ACERAS Y CONTENES						
REHABILITACION Y RECONSTRUCCION DE CALLES ACERAS Y CONTENES DE PUEBLO NUEVO, CANCHA MIXTA	RD\$ 4,000,000.00	1 AÑO				
REPARACION DE ACERAS Y CONTENES CALLEJON CASTILLO, CANCHA MIXTA REHABILITACION DE CALLEJONES Y CALLES.	RD\$ 4,000,000.00	1 AÑO				
SECTOR MADRIGAL CONSTRUCCION DE CALLES ACERAS CONTENES, CANCHA MIXTA	RD\$ 4,000,000.00	1 AÑO				
TERMINACION DE ACERAS Y CONTENES LAS CAOBAS 1RA. ETAPA	RD\$ 1,000,000.00	1 AÑO				
VILLA VERDE, RECONST. DE CALLES ACERAS Y CONTENES, CANCHA MIXTA	RD\$ 4,000,000.00	1 AÑO				
ACERAS CONTENES Y REHABILITACION SECTOR LA 17	RD\$ 1,000,000.00	1 AÑO				
REHABILITACION ACERAS Y CALLES DE SECTORES OLIMPIA	RD\$ 1,000,000.00	1 AÑO				
CALLES Y CONTENES LA YAGUISA	RD\$ 1,000,000.00	1 AÑO				

CARR LA YAGUIZA ABAJO – (PUNTO REFERENCIA FLERIDA LOS PALITOS)	RD\$ 100,000,000.0 0	2 AÑOS				
CARR. LA YAGUIZA – YAGUIZA ABAJO - LA SABANA	RD\$ 100,000,000.0 0	2 AÑOS				
CONSTRUCCION PUENTE EL CAIMITO – FANTINO COTUI SOBRE EL RIO CAMU	RD\$ 12,000,000.00	2 AÑOS				
REHABILITACION CONTENES Y CARRETERA LOS ARROYOS-JAYA	RD\$ 100,000,00.00	2 AÑOS				
REPARACION ACERAS Y CONTENES SECTOR EL ÁGUILA	RD\$ 1,000,000.00	1 AÑO				
REPARACION DE CALLES ACERAS CONTENES Y CANCHA EN SECTORES BUENOS AIRES, PICO LA COTORRA	RD\$ 4,000,000.00	1 AÑO				
REP. DE CALLES ACERAS CONTENES Y PUENTE PEATONALES SECTOR B.AIRES, SOBRE EL RIO JAYA.	RD\$ 2,000,000.00	1 AÑO				

EJE 3: ECONOMÍA SOSTENIBLE, INTEGRADORA Y COMPETITIVA

Personas de la Agropecuaria en SFM



➤ Población económicamente Activa y Empleo

Porcentajes de Emplados según Actividad Ocupacional, Municipio San Fco. De Macorís, según Distrito Municipal, Zona de Residencia y Sexo.

Actividad Económica	Sexo	San Francisco de Macorís			La Pena			Cenovi			Jaya			Pte. Antonio Guzmán Fernández			Total
		Zona		%	Zona		%	Zona		%	Zona		%	Zona		%	
		Urbana	Rural		Urbana	Rural		Urbana	Rural		Urbana	Rural		Urbana	Rural		
Empleada Gobierno	Hombres	171	21	0.0%	1	15	6.5%	1	17	7.3%	1	9	4.0%	3	9	4.8%	248
Empleado Privada		35,229	4,657	78.3%	273	3,300	7.0%	456	3,824	8.4%	176	1,319	2.9%	837	864	3.3%	50,935
Cuenta Propia		1,463	112	92.5%	5	24	1.7%	7	40	2.8%	5	20	28.1%	12	15	53.4%	1,703
Empleada Gobierno	Mujeres	25	1	83.9%	-	3	9.7%	-	2	6.5%	-	-	0.0%	-	-	0.0%	31
Empleado Privada		27,907	1,895	86.9%	151	934	3.2%	319	1,690	5.9%	83	395	0.0%	500	410	0.0%	34,284
Cuenta Propia		217	19	79.5%	6	5	3.7%	7	28	11.8%	-	6	0.0%	4	5	0.0%	297
Total		29,612	2,027	87.1%	162	966	3.1%	333	1,760	5.8%	88	421	1.4%	516	430	2.6%	36,315

Fuente: ONE, Censo Población y Vienda 2010.

Porcentajes de Desocupados, Municipio San Fco. De Macoris, según Actividad, Distrito Municipal, Zona de Residencia y Sexo.																	
Ocupacion	Sexo	San Fco. de Macoris			La Pena			Cenovi			Jaya			Pte. Antonio Guzmán Fernández			Total
		Urbana	Rural	%	Urbana	Rural	%	Urbana	Rural	%	Urbana	Rural	%	Urbana	Rural	%	
Quehaceres domésticos	Hombres	496	165	66.0%	7	86	9.3%	19	96	11.5%	12	74	8.6%	29	17	4.6%	1,001
Estudios		10,201	1,361	79.3%	79	833	6.3%	136	963	7.5%	65	385	3.1%	319	246	3.9%	14,588
Rentista		125	16	89.8%	-	3	1.9%	3	4	4.5%	-	1	0.6%	1	4	3.2%	157
Jubilado(a) o pensionado(a)		466	36	85.1%	3	24	4.6%	7	27	5.8%	4	16	3.4%	3	4	1.2%	590
No trabaja por discapacidad		993	167	73.5%	7	118	7.9%	16	147	10.3%	9	55	4.1%	30	37	4.2%	1,579
No trabaja porque es muy anciano(a)		658	112	66.3%	17	115	11.4%	13	141	13.3%	9	49	5.0%	19	29	4.1%	1,162
Otra		2,392	441	72.9%	21	240	6.7%	33	371	10.4%	15	218	6.0%	87	66	3.9%	3,884
Ninguna actividad		3,257	695	71.2%	71	342	7.4%	35	533	10.2%	20	156	3.2%	204	235	7.9%	5,548
Quehaceres domésticos		Mujeres	17,865	3,224	74.6%	189	2,070	8.0%	233	2,394	9.3%	165	983	4.1%	608	540	4.1%
Estudios	13,327		1,538	80.7%	117	940	5.7%	161	1,180	7.3%	82	399	2.6%	386	290	3.7%	18,420
Rentista	49		5	84.4%	-	4	6.3%	2	2	6.3%	1	-	1.6%	1	-	1.6%	64
Jubilado(a) o pensionado(a)	342		10	91.9%	1	10	2.9%	3	9	3.1%	1	5	1.6%	1	1	0.5%	383
No trabaja por discapacidad	563		64	78.7%	5	53	7.3%	6	58	8.0%	3	15	2.3%	10	20	3.8%	797
No trabaja porque es muy anciano(a)	830		130	77.5%	13	94	8.6%	9	111	9.7%	5	24	2.3%	4	18	1.8%	1,238
Otra	1,332		93	85.1%	6	41	2.8%	6	121	7.6%	2	15	1.0%	20	38	3.5%	1,674
Ninguna actividad	1,741		227	76.2%	23	133	6.0%	21	231	9.8%	5	65	2.7%	45	93	5.3%	2,584
Total			54,637	8,284	77%	559	5,106	6.9%	703	6,388	8.7%	398	2,460	3.5%	1,767	1,638	4.2%

Fuente: ONE, Censo Poblacion y Vienda 2010.



Padre Isaac Gacía, Coordinador del CES SFM, expone sobre los cuatro ejes de la Ley 1-12 END 2010 2030, escucha el presentador y candidato a Alcalde 2016-2020, Alex Díaz, por el PRM.

➤ Actividad económica

San Francisco es una urbe diversa donde casi todos los sectores de la vida económica tienen presencia. Existe un pujante sector privado donde las constructoras e inmobiliarias emplean mano de obra tanto dominicana como haitiana. Sin embargo, la sustentación prácticamente del pueblo depende de la agroindustria y la agropecuaria,

las cuales generan empleos fijos y temporeros y dinamizan otro sector: el transporte de cargas. ya en menor escala están los talleres y tiendas de servicios, tanto de repuestos como de insumos eléctricos ferreteros, farmacias, agro veterinarias, y los de comida rápida de grandes cadenas como de negocios informales.

Estructura del Mercado Laboral por Sexo, año 2010 Municipio de SFM.

Indicadores	Hombre	Mujeres	Total
Población en edad de trabajar (PET)	77,132	77,775	154,907
Población económicamente activa (PEA)	41,784	22,091	63,875
Población ocupada	38,964	20,377	59,341
Población desocupada	2,820	1,714	4,534
Población inactiva	34,449	54,688	89,137
Tasa global de participación	54.2	28.4	41.2
Tasa de ocupación	50.5	26.2	38.3
Tasa de desempleo	6.7	7.8	7.1
Fuente: Censo Población y Vivienda 2010.			

Las instituciones públicas representan también una gran fuente de Empleos pues casi todos los ministerios tienen presencia en este municipio, por lo que se destacan técnicos y profesionales de todas las áreas tienen su modo de vida asegurado en esta plaza. Cabe destacar que es sector magisterio, tanto en lo Privado como en lo público, a nivel escolar y universitario tienen una significativa presencia en todo el municipio y sus Distritos. El Ayuntamiento de San Francisco de Macorís en su nómina de abril del 2016 tiene un total de 146 empleos directos, sin contar la gran cantidad de ayudas que llegan a la población como donaciones por diferentes tipos de necesidades. Las Remesas tanto desde España como desde Estados Unidos y otros países generan una dinámica económica importante en la zona.

Las principales actividades económicas a las que se dedica el municipio son: agricultura y la ganadería, más del 65% de la población depende directamente o indirectamente de la agricultura. Se enfatiza esta localidad como gran productora de rubros agrícolas importantes de consumo nacional y de exportación, de los cuales se deben citar: el Cacao, el Arroz, Pasto vacuno, Café, la Leche, La Ganadería y Las Musaceas, tanto Plátano como el Banano. Los Productores han creado un híbrido con 80% de plátano y 20% de guineo, el cual le llaman N20, muy apreciado por los restaurantes turísticos nacionales e internacionales por su suavidad en la textura.



Todos estos rubros mencionados han creado la oportunidad de establecer

procesadoras industriales de cada uno de estos sectores productivos, así podemos destacar procesadoras de cacao orgánico como la Rizeck S.A.S. la cual ha ganado premios internacionales recientemente, varias factorías de arroz en modo de cooperativas y en modo empresarial, procesadoras de leche como la Nestle, procesadoras de productos cárnicos, queso artesanal, entre otras industrias del agro y la pecuaria. Recientemente se ha creado una Procesadora de Plátano Instantáneo la cual está preparando su infraestructura para la exportación masiva.

Aun ha habido sequias en el país, estas no han afectado tan gravemente la zona gracias a las grandiosas



condiciones hídricas naturales de la zona y especialmente a la presencia del gran pulmón natural que representa la Reserva Científica Loma Quitaespuela. Además de la mano de obra tanto rustica como especializada en las parcelas, y el sector transporte, las remesas son un ingreso importante para toda la Provincia Duarte, especialmente, para el municipio de San Francisco de Macorís.

Aglutinan el empresariado y el comercio del municipio las siguientes organizaciones: Cámara de Comercio y Producción de la Provincia Duarte Inc., Unión de Comerciantes y Empresarios del Nordeste UCENOR, Asociación de Comerciantes Mayoristas de SFM Inc., Asociación de Detallistas de SFM Inc. entre otras asociaciones y federaciones de Cacaoteros, Arroceros, Ganaderos aglutinan las empresas y comercio del municipio y la región. *(Tomado del Taller de Redescubrimiento realizado por esta consultoría DGODT PASCAL y aportes de la cámara de Comercio de La Provincia Duarte con asiento en SFM)*



Grupo Ramos En
San Francisco de
Macorís,

R. D.

Actividades Sector Primario en Municipio SFM

En La Agricultura se distinguen la siembra de rubros agrícolas como grandes sectores, así tenemos que SFM es el 2do productor de ARROZ, el 1er. productor de CACAO a nivel nacional, y una significativa siembra de MUSÁCEAS (PLÁTANOS Y GUINEOS) para consumo nacional y exportación así como otros rubros agrícolas de diversa variedad entre VÍVERES Y FRUTAS. Se destaca también en la GANADERÍA, y en la SILVICULTURA la protección de la RESERVA CIENTÍFICA LOMA QUITAESPUELA.

Actividades Sector Secundario en Municipio SFM

Las grandes producciones agrícolas y de ganadería se procesan a nivel local en un gran porcentaje, pues existen PROCESADORAS Y EMPACADORAS DE ARROZ, SECADORAS Y PROCESADORAS DE CACAO PARA EXPORTACIÓN Y CONSUMO NACIONAL, CENTROS DE ACOPIO Y PROCESADORAS DE LECHE, PRODUCTOS CÁRNICOS Y QUESO, INDUSTRIAS DESPULPADORAS DE FRUTAS PARA JUGOS Y DULCES, además de INMOBILIARIAS Y CONSTRUCTORAS. Todas esas empresas generan empleos formales y por ajustes creando una MANO DE OBRA especializada

Actividades Sector Terciario en Municipio SFM

La dinámica económica se completa en esta plaza generadora de COMERCIO LOCAL INTERMUNICIPAL, INTERPROVINCIAL E INTERNACIONAL. Más del 85% está electrificado por EDENORTE. El TRANSPORTE juega un papel protagónico en la distribución, tanto de la producción agrícola como de la agroindustria y la agropecuaria, lo cual ha propiciado que la BANCA NACIONAL busca tener presencia eficaz en la zona, para agilizar la dinámica del comercio local aunque ofrece pocas facilidades para los pequeños productores. banca Solidaria y Banco Agrícola geran paquetes de crédito importantes para el desarrollo de asociaciones tanto de agricultores como de comerciantes. las asociaciones en su mayoría tienen cooperativas incorporadas para dar servicios de soporte financiero a su sector. Además el empresariado francomacorisano ha invertido en la creación de una planta televisora de carácter regional (TELENORD) mientras se destaca la presencia de todas las telefónicas, más importantes del país en esa zona. Hay garantías de facilidades de educación hasta el bachillerato y dos grandes universidades tienen presencia CURNE de la UASD y UNIVERSIDAD CATÓLICA NORDESTANA. La Condición hídrica favorable y la Reserva Científica Loma Quitaespuela propician espacios de TURISMO ECOLÓGICO poco difundido y subutilizado. Aun con dos hospitales y varias UNAPS la región DEMANDA LA CONSTRUCCIÓN DE UNA CIUDAD DE LA SALUD en el municipio, con todas las especialidades médicas

La fuente de estos datos para este análisis, se ha recogido en los Talleres con la sociedad civil realizados por esta consultoría DGODT / PASCAL y aportes de entrevistas realizadas por miembros del CES SFM



**Fichas Técnicas de los Proyectos
San Francisco De Macoris**

3

Una economía territorial y sectorialmente integrada, innovadora, diversificada, plural, orientada a la calidad y ambientalmente sostenible, que crea y desconcentra la riqueza, genera crecimiento alto y sostenido con equidad y empleo digno, **y que aprovecha y potencia las oportunidades del mercado local y se inserta de forma competitiva en la economía global.**

Líneas Estratégicas eje 3

Objetivos

SFM, Un Municipio industrializado, en constante crecimiento económico e innovador,

SFM, Un Municipio que agrega valor a su territorio e impulsa el empleo, creando obras de infraestructura tecnológica de apoyo a la producción agropecuaria

Fomentar y Fortalecer la diversidad agropecuaria

Impulsar la innovación y fomento de tecnologías sostenibles en la agroindustria y la pecuaria

Fomentar la asociatividad de organizaciones agrícolas para inducirlas a la cultura de clúster, cooperativismo y creación de infraestructuras asociativas sólidas para el fomento de la inclusión de sus miembros en el SNS

Fomento de infraestructuras de acopio, procesado y redistribución de productos orgánicos y servicios de soporte logístico colaterales

PLAN DE INVERSION LOCAL (PIL)

Eje 3: Dinámica Económica

Línea de Acción	Objetivos	Proyectos	Costo	Duración	Año de ejecución			
					2016-17	2017-16	2018-19	2019-20
SFM, un municipio industrializado, en constante crecimiento económico e innovador.	Fomentar y Fortalecer la diversidad agropecuaria.	Centro Vocacional Agropecuario	RD\$ 7,000,000.00	2 AÑOS				
	Impulsar la innovación y fomento de tecnologías sostenibles en la agroindustria y la pecuaria.	CONSTRUCCION DE TALLERES DE EBANISTERIA	RD\$ 3,900,000	3 MESES				
SMF, Un Municipio que agrega valor a su territorio e impulsa el empleo, creando	Fomentar la asociatividad de organizaciones agrícolas para inducir las a la cultura de clúster,	MICROEMPRESAS PARA PRODUCCION DE ALMIBARES Y NECTARES CON LA CEREZA Y OTRAS FRUTAS	RD\$ 8,000,000.00	2 AÑOS				

obras de infraestructura tecnológica de apoyo a la producción agropecuaria.	cooperativismo y creación de infraestructuras asociativas sólidas para el fomento de la inclusión de sus miembros en el SNS,	Construcción Mercado Municipal	RD\$ 24,000,000.00	2 AÑOS			
	Fomento de infraestructuras de acopio, procesamiento y redistribución de productos orgánicos y servicios de soporte logístico colaterales	MERCADOS SATELITALES EN LOS POLOGONOS SFM 4	RD\$ 4,000,000.00	4 AÑOS			
		CONVERTIR ALGUNAS CALLES DEL MERCADO VIEJO EN PEATONALES PARA EXHIBICION Y VENTA DE ARTESANIAS, EXPOSICION DE EVENTOS CULTURALES Y PRODUCTOS EMBLEMATICOS DE LA MARCA CIUDAD	RD\$ 100,000.00	1 AÑO			

		CENTRO DE ACOPIO AGROPECUARIO MERCA DUARTE	RD\$ 15,000,000.0 0	1 AÑO			
		PARQUE AGROINDUSTRI AL Y PECUARIO	RD\$ 24,000,000.0 0	2 AÑOS			



Sello del CES SFM

EJE 4: SOCIEDAD DE PRODUCCIÓN Y CONSUMO AMBIENTALMENTE SOSTENIBLE CON ADAPTACIÓN AL CAMBIO CLIMÁTICO

➤ Medio Ambiente y Recursos Naturales

La Región del Nordeste se caracteriza por la configuración plana de sus tierras lo que ha favorecido históricamente el desarrollo de la actividad agrícola. Su localización a 110 metros de altura sobre el nivel del mar, presenta un declive promedio de 1.5 por 1,000 metros, a excepción de la parte norte y nordeste por donde cruza la Cordillera Septentrional.

Hidrográficamente el río Jaya es el cuerpo de agua más importante y representativo de la ciudad, este nace en una microcuenca en Los Ganchos del Jaya, en medio de empinadas colinas cubiertas por una extensa plantación



de cacao y frondosos árboles de amapolas, guamas, cabirmas de guinea, ceibas, buenpanes, etc. Los Ganchos del Jaya están ubicados en la parte norte de la carretera que une la comunidad de Jaya con Naranja Dulce. En su recorrido, el Río atraviesa las comunidades de Loma de Jaya, El Cercado, San Francisco de Macorís, Mirabel, Génimo, entre otras, hasta desembocar en el Río Camú. A orillas del Jaya se instalaron las primeras factorías de

aire de un 100%. La característica de la constancia de este fenómeno es la presencia de musgos y helechos en la corteza de los árboles lo cual solo es posible si se mantiene una pluviometría de 3000 mm/año. Su clima promedio es de 18°C. Se han detectado 639 tipos diferentes de arbustos, hierbas, lianas y epifitas de las cuales el Palo de Vela (*Tabebuia ricardii*) está vedado y es exclusiva de la zona. También se encuentra allí el solenodonte (*Solenodon paradoxus*) una especie de fósil viviente, familia de los topos, exclusivo de la zona y en peligro de extinción

Hidrología:

Por las altas lluvias la Reserva Científica Loma Quita Espuela reviste una gran importancia en su aspecto hídrico. Ya que en ella nacen unas 46 fuentes hídricas entre ríos y arroyos, amén de unos 15 que nacen en la periferia de la Reserva, sumando 61 el número de cursos de agua.

Dichas aguas son utilizadas para el consumo en las poblaciones de San Francisco de Macorís, Nagua, Pimentel y Salcedo, así como también para uso agrícola.



La Reserva Científica Loma Quita Espuela, sufre en la actualidad procesos de degradación ambiental, causados principalmente por la agricultura migratoria de tumba y quema, la sustitución del bosque natural para siembra de café, cacao y pastoreo, el tráfico ilegal de productos del bosque, el envenenamiento de los cuerpos de agua y la cacería indiscriminada. (Fuente: Atlas de la Biodiversidad 2012, Ministerio de Medioambiente, Estudios levantados por la UCNE y Fundación Loma Quita Espuelas de SFM)



Contaminación Atmosférica

El rápido dinamismo con el que está desarrollándose el municipio de San Francisco de Macorís, tanto de forma urbana como en el aspecto social y económico, contribuye directamente a la emisión constante de gases tóxicos y partículas que afectan la salud de la ciudadanía como anteriormente se expuso, esta práctica se le debe prestar particular

Las principales fuentes de contaminación atmosférica se pueden clasificar en dos básicas que son: las fuentes móviles y las fuentes fijas.

Fuentes móviles:

El conjunto vehicular que transita en las calles produce el aporte más alto de monóxido de carbono, esto lo hacen a través de los tubos de escape de la combustión interna de los vehículos y motocicletas que transitan por las calles y avenidas de este municipio.

Fuentes fijas:

- Como parte de las fuentes fijas podemos mencionar la quema de basura por parte de los munícipes.
- Las construcciones aportan partículas de materiales granulados al aire cuando estos materiales permanecen al aire libre en las calles y aceras.
- El entramado de cañadas que aparecen alrededor de las áreas urbanas, estas exponen a la intemperie las aguas residuales.
- El vertedero municipal expone la basura a cielo abierto, además de la quema de esta que genera grandes nubes de humo que envuelven la ciudad.
- Las fábricas de materiales de construcción aportan partículas al aire que luego son respiradas por la población, lo que aumenta el riesgo ambiental.

En busca de disminuir la contaminación atmosférica de la ciudad, cada año en San Francisco de Macorís se lleva a cabo una jornada de concientización sobre la importancia del aire limpio para la salud, identificándose está con el eslogan " Aire limpio, Vida Sana". En el año 2014 se celebró la XII jornada; las entidades encargadas de la realización son: Universidad Católica Nordestana (UCNE), El Obispado de la Región Nordeste, con asiento en San Francisco de Macorís, la UASD entre otras instituciones educativas, culturales y de servicio. El día en que se desarrolla la jornada no circulan vehículos de motor, con la finalidad de despertar consciencia sobre la necesidad de la preservación ambiental. (Fuente: CES SFM y OMPP del Ayuntamiento SFM)



**Fichas Técnicas de los Proyectos
San Francisco De Macorís**

4

Una sociedad con cultura de producción y consumo sostenible, que gestiona con equidad y eficacia los riesgos y la **protección del medio ambiente y los recursos naturales** y promueve una adecuada adaptación al cambio climático.

Líneas Estratégicas Eje 4

Objetivos

SFM, Un municipio Estratégicamente reforestado, con ríos y cañadas debidamente saneados,

Fortalecer la estructura organizativa del Ayuntamiento y del municipio en torno a la conformación y fortalecimiento de la unidad de Gestión Ambiental Municipal UGAM

Fomentar la Participación ciudadana en las políticas y capacitaciones sobre medioambiente, agricultura sostenible y reforestación

Motivar la reforestación mancomunando estratégicamente instituciones y acciones de impacto medioambientalmente positivos y sostenibles

Fomentar el compromiso social en aumentar el inventario agroforestal y el saneamiento hídrico del municipio.

SFM, Un municipio con adecuada gestión de residuos sólidos y planificación municipal en base a las normas internacionales.

Mejoramiento de la gestión de recolección y manejo de residuos sólidos.

Impulsar la planificación para el aprovechamiento de la clasificación de residuos sólidos y el reciclaje sostenible

PLAN DE INVERSION LOCAL (PIL)

EJE 4: MEDIO AMBIENTE Y RECURSOS NATURALES.

Línea de Acción	Objetivos	Proyectos	Costo	Duración	Año de ejecución			
					2016-17	2017-18	2018-19	2019-20
SFM, Un municipio Estratégicamente reforestado, con ríos y cañadas debidamente saneados.	Fortalecer la estructura organizativa del Ayuntamiento y del municipio en torno a la conformación y fortalecimiento de la unidad de Gestión Ambiental Municipal UGAM	FORTALEZIMIENTO DE LA UGAM	RD\$ 150,000.00	6 MESES				
	Fomentar la participación ciudadana en las políticas y capacitaciones sobre medioambiente, agricultura sostenible y reforestación.	PLAN DE EDUCACION AMBIENTAL	RD\$ 250,000.00	6 MESES				
	Motivar la reforestación mancomunando estratégicamente e instituciones y acciones de impacto medioambientalmente positivos y sostenibles	SFM QUIERO VERDE TE	RD\$ 8,000,000.00	4 AÑOS				

		RESCATE Y CONSTRUCCION DEL MONUMENTO A LOS RESTAURADOS Y DEL CEMENTERIO COMO MUSEO	RD\$ 5,000,000.00	2 AÑOS				
	Fomentar el compromiso social en aumentar el inventario agroforestal y el saneamiento hídrico del municipio.	SANEAMIENTO DE CAÑADA ENTRE WILIAN MIESES Y GETSEMANI	RD\$ 450,000.00	1 AÑO				
		SANEAMIENTO DEL RIO JAYA DEL TRAMO SECTOR SANTA ANA HASTA LA FORTALEZA DUARTE E.N.	RD\$ 1,000,000.00	1 AÑO				
		SANEAMIENTO Y REFORESTACION CANADA GRANDE EN EL TRAMO DEL SECTOR ALTOS DE LA JAVIELA	RD\$ 400,000.00	1 AÑO				
		SANEAMIENTO Y REFORESTACION CANADA GRANDE EN EL TRAMO DEL SECTOR SAN MARTIN	RD\$ 400,000.00	1 AÑO				

		SANEAMIENTO Y REFORESTACION DEL RIO TUBAGUA, DE LA PENDA	RD\$ 1,000,000.00	1 AÑO				
		SANEAMIENTO Y REFORESTACION RIO JAYA DESDE LA CALLE BILLINI, BORDEANDO BO AZUL HASTA BO. PUERTO RICO EN EL PUENTE DE LA AV. LIBERTAD	RD\$ 1,500,000.00	1 AÑO				
SFM, Un municipio con adecuada gestión de residuos sólidos y planificación municipal en base a las normas internacionales.	Mejoramiento de la gestión de recolección y manejo de residuos solidos	RUTAS PARA LA RECOLECCION DE BASURA	RD\$ 2,000,000.00	1 AÑO				
	Impulsar la planificación para el aprovechamiento de la clasificación de residuos sólidos y el reciclaje sostenible							



Discurso del Alcalde Municipal Alex Díaz Paulino

16 / Agosto / 2016

Buenos días a mi histórico pueblo de San Francisco. A su excelencia reverendísima Monseñor Jesús María de Jesús Moya, gran canciller. Su excelencia reverendísima Monseñor Fausto Ramón Mejía Vallejo, Obispo de la diócesis de San Francisco de Macorís Y Rector de la Universidad Católica Nordestana. Honorable Magistrado presidente de la Junta Municipal Electoral Francisco Francisco. Magistrado Fiscal Regis Victorio. Magistrado Procurador de Duarte Felipe Restituyo. Padre

Isaac presidente del Consejo Económico Y Social Municipal. Licenciado Freddy Martínez, presidente de la -Asociación Duarte de Ahorros y Préstamos y secretario General del Consejo Económico Y Social Municipal. Autoridades del Partido Reformista Social Cristiano (PRSC). Autoridades de nuestro Partido Revolucionario Moderno (PRM), a la cabeza Siquio Ng. De la Rosa. Al Licenciado Elexido Paula presidente Partido Humanista Dominicano (PHD). Al Frente Amplio de Luchas Populares. Al Movimiento Rebelde; Y otras organizaciones que con sus esfuerzos logramos estar aquí presente.

Señores de la prensa radial, televisiva escrita y digital; Invitados especiales, damas y caballeros.

Mi muy querido pueblo Francomacorisano, para esta ocasión tan solemne y especial por motivo de mi juramentación como Alcalde Electo de San Francisco de Macorís para el cuatrienio 2016-2020 mis primeras palabras deben ser de agradecimiento: en primer lugar y sobre todas las cosas al Dios todo poderoso y a mi madre soporte y norte en toda la trayectoria de mi vida, un agradecimiento muy especial a las personas que con su voto apoyaron esta candidatura. A mi compañera de boleta como alcaldesa la muy distinguida dama Dra. Mercedes Osorio de Fernández por su pro actividad, aliento y apoyo incondicional en este proyecto Electoral. Gracias Meche por ser mi equilibrio en esta difícil balanza de proyecto de gobierno municipal.

A lo técnicos que en conjunto formulamos el proyecto municipal San Francisco te quiero verde.

Quiero expresar mi gratitud a mi familia, hermanos y hermanas, a mi esposa, a mis hijos, por la comprensión y el aliento que me han cedido en cada meta que me he propuesto.

Quiero agradecer de manera muy especial a todos aquellos dirigentes que trabajaron en nuestro comando de campaña y a todos los compueblanos que independiente de sus convicciones políticas e ideológicas se sumaron entusiastamente, recorriendo las calles de los barrios del municipio defendiendo nuestras ideas y proyectos.

Este respaldo ciudadano solo es posible cuando una comunidad está unida en torno a intereses y demandas justas y objetivos definidos.

Este es un momento histórico que compromete a este Alcalde, a la Vice-Alcaldesa, regidores y regidoras y a todo el personal administrativo de este ayuntamiento, a realizar todos los esfuerzos necesarios para hacer realidad los sueños ciudadanos de una vida mejor en una ciudad verde, hermosa, saneada, segura, patriótica, desarrollada económicamente y solidaria, para esto necesitamos la integración de todos los

sectores he aquí evoco a uno de los líderes que más admiro cito “Hemos aprendido a volar como los pájaros, a nadar como los peces, pero hemos aprendido el sencillo arte de vivir como hermanos”.

Aquí necesitamos el trabajo, la capacidad emprendedora, y los sueños de todos para ir construyendo paso a paso y sin descanso obtener una ciudad que supere los obstáculos que nos han dividido como sociedad para que con un plan estratégico de desarrollo integral alcancemos la gobernabilidad local.

Óiganme bien mis hermanos, no hemos llegado aquí para abultar la administración pública, les exhorto a los treces regidores y regidoras a que integremos desde hoy un gobierno municipal con compromiso para mejorar la calidad de los servicios municipales.

Quiero pasar ahora a la situación actual de San Francisco de Macorís, en estos cincuenta años de pseudo democracia que hemos tenidos en la Republica Dominicana, a nuestra ciudad nunca se la ha colocado en el presupuesto de la nación para solucionarles los principales problemas que nos aquejan; como consecuencia a todo esto se han producido huelgas y protestas para poder lograr un simple camino vecinal o una obra de prioridad y todo esto porque las políticas de estrategia de desarrollo nunca han estado en los planes estatales y nosotros nos preguntamos ¿Por qué no han estado nuestras problemáticas sociales en el presupuesto de cada año de la nación? Sencillo, en el término de estos cincuenta años San Francisco no ha tenido una misión en conjunto, los diferentes partidos que han gobernado nuestro municipio no han podido reunir y unir el liderazgo nacional y el ejemplo que hoy tenemos de esa división es pura y simple una ciudad sin visión de desarrollo, por eso recogiendo esas experiencias negativas invito a todos los partidos, invito al gobierno y a toda la sociedad Francomacorisana a unirnos para vencer la visión de un San Francisco negativo por un San Francisco positivo.

Para lograr esta meta como lo hemos hablado tenemos que cobijarnos bajo un órgano que nos incluya a todos, así lo hizo Santiago de los Caballeros, así lo han hecho otras ciudades y su prosperidad ha sido y es pujante, el órgano del que les hablo es el Consejo Económico y Social, conformado por las iglesias, por nuestras dos universidades, por el empresariado local, por el gobierno dominicano, por el gobierno local, por la oposición, los líderes comunitarios, los que integran la lucha popular, en fin el Consejo Económico y Social lo integran toda la comunidad para desde ahí trazar las políticas estratégicas de desarrollo de gobernabilidad local; ya hemos dado el paso, nos hemos reunido con el consejo para cumplir con las metas 2010-2030.

Quiero felicitar Obispo Emérito Agripino Núñez Collado quien es el presidente del Consejo Económico y Social de Republica Dominicana.

Quiero felicitar a la iglesia católica porque ha colocado al padre Isaac del Consejo Económico Municipal de San Francisco y también al Licenciado Freddy Martínez presidente de la Asociación Duarte quien es el secretario General de este órgano social. Quien les habla lo preside y desde ya hemos hecho reuniones donde ha participado el gobierno representado por la gobernadora, con líderes del comercio y de la sociedad civil, cada una de nuestras tareas serán incluyentes.

El liderazgo de San Francisco de Macorís a través de nuestra persona puede tener la seguridad que estará siendo convocado para todo lo que tenga que ver con nuestro desarrollo local, tengan por seguro que no seremos de un partido, seremos de toda nuestra sociedad.

En ese propósito nuestro liderazgo reunido en ese Consejo económico y Social desde ya enfrentaremos la crisis de agua que nos abate aun teniendo un acueducto y que aun por el empalme no se recibe este preciado líquido, rescataremos los espacios públicos ya que muchos de ellos y ponemos el ejemplo de los parque que están abandonados y también cuentan con escasas áreas verdes, predominando una aridez agobiante y un paisajes urbano desalentador, el desorden vial, deficiente iluminación pública y hago una

parada especial con la inseguridad ciudadana, esta es parte de nuestra tarea, el propósito nuestro y ya lo tenemos encaminado es la poli San Francisco, una poli social, preventiva que sus miembros están siendo elegidos ya de nuestras dos universidades, lo que indica que cada vez que usted vea un poli San Francisco ciudadano un espacio tendrá un joven o una joven con formación para ayudarlo, para vigilarlo de manera preventiva; de igual forma las cámaras de seguridad aunque resultan muy costosa, más costosa es su vida, por tanto no importa el precio pero si me importa su vida y esta honorable sala capitular, nuestra vice-Alcaldesa y quien les habla tienen el compromiso de combatir de manera preventiva la delincuencia.

Agradecemos que el Ministerio Público, Los Jueces, La Policía Nacional y los organismos de seguridad del estado dispongan sus herramientas para todos juntos convertir en San Francisco en una ciudad segura, unan su política de seguridad.

Hay otra fuerza vigorosa que nos acompaña y es que somos una ciudad universitaria, dieciséis mil estudiantes en la UASD recinto San Francisco, casi seis mil en la Universidad Católica Nordestana, me pregunto por qué no usamos a esos estudiantes para que sus tareas sean elaboradas bajo la práctica de la ciudad y así saquemos buenos profesionales en todas a áreas y fortalecemos nuestro ayuntamiento ciudad, les propongo a estos dos centros de estudios superiores que echemos a andar la ciudad de manera conjunta en las prácticas de cada ciencia y seremos una ciudad universitaria.

En nuestra histórica ciudad tenemos un gran número de organizaciones sociales, laborales, gremiales, deportivas y culturales donde cobran vida los más nobles propósitos e iniciativas. Pero lo más importante de San Francisco de Macorís es sus gente mayoritariamente un pueblo patriótico, aguerrido y luchador, con sólidos valores de fe.



La Gobernadora Miledys Núñez adjudica un local en calidad de Donación para el Consejo Económico y Social de San Francisco De Macorís.

NOTA: Ver Fichas de Proyectos Completas en Archivo Adjunto a este Documento.

Empresas Registradas en el Municipio de San Francisco de Macorís

1. 056 FILMS, S.R.L.
2. 1 A INVEST, DOM.
3. 2 X 2 Marketing Service
4. A & C ABOGADOS-CONSULTORES, SRL
5. A & C Diesel
6. A & F Autoimport
7. A C Vidriera Regional del Nordeste
8. A Y R Diesel
9. Abejas Travel
10. Abraham Abukarma
11. Abreu Shipping
12. ABREU, CASTRO & ASOCIADOS, S.R.L.
13. Abukarma Marmolejos
14. Academia de Belleza Pelagia
15. Academia de Belleza Pelagia
16. ACEPRO INGENIERIA, S.R.L.
17. Acero Silverio García
18. Acevedo- Ramos T.
19. Acosta Burgos
20. Acosts´ s del Trive
21. Adisac
22. ADMINISTRADORA DE ALIMENTOS Y BEBIDAS ANA GARCIA, S.R.L.
23. AFEGE, S.R.L.
24. Agencia de Viajes Alvarado Tours
25. Agencia de Viajes Then
26. Agencia Loto Vizcaino
27. Agente de Cambio El Sol
28. AGENTE DE CAMBIO JOSE MANUEL
29. Agente de Cambio José Manuel
30. Agente de Cambio José Manuel
31. Agente de Cambio Julio César
32. Agente de Cambio Julio Jimenez

33. Agente de Cambio Leonor & Asocs.
34. Agente de Cambio Moisés
35. Agente de Cambio Noris
36. Agente de Cambio Paulino
37. Agregados del Nordeste (AGRENORD)
38. AGRICULTURA AVANZADA DEL CARIBE "AGRIVANC", S.R.L.
39. Agrimensura Moderna Satelital (AGRIMSA)
40. AGRO HACIENDA MEJIA CASTILLO & ASOCIADOS, S.R.L.
41. AGRO-ALVARES, S.R.L.
42. Agrocharca: Investigación y Desarrollo
43. Agro-Comercial González Molina
44. Agrocomercial Macorix
45. Agrocomercial Reynoso & Ortega
46. AGROCOMERCIAL TAVERAS DE LOS SANTOS, S.R.L.
47. Agrocura
48. Agroforestal Coral
49. Agroindustrial Villalba
50. Agropecuaria Forestal Negrín
51. AGROPECUARIA YUNIA & ESMERALDA AMANTE AL DESARROLLO, S.R.L.
52. Agroproductores Los Cocos
53. Agroquímica José Alberto, SRL
54. Agroservicios del Nordeste
55. Agroservicios Jorge
56. AgroVeterinaria Nicol Nicasio
57. Agroveterinaria Velásquez
58. AGROYALXON, S.R.L.
59. Agruye Agroindustrial
60. Agua Jordan
61. Agua Maestra
62. Agua Randy
63. AGUA ROSA PARA UNA SALUD HERMOSA
64. Aguayo Records
65. AK Transportacion

66. Alarma Digital de Las Américas
67. ALEJANDRO JULIAN CARGO EXPRESS, S.R.L.
68. Alfa Biodiesel and Energy
69. Algenis Beauty Supplies
70. ALLBARRY IMPORT, S.R.L.
71. Almace de Frutos Hnos. Simé
72. Almacen de Provisiones Gilberto Abreu
73. Almacén de Provisiones Roque Muñoz
74. Almacen de Provisiones y Surtidora la Ganga
75. Almacen de Provisiones y Surtidora la Ganga
76. Almacén Juan María García
77. Almacenes Cáceres Moronta
78. Almacenes Kenia CANCELADO
79. Almacenes Supercolmado San Rafael
80. Almeida & Menicucci Agricola
81. ALMENTA INGENIERIA & CONSTRUCCIONES, S.R.L.
82. Alpha Promotores Inmobiliarios
83. ALVARADO REYES FASHION STORE, S.R.L.
84. Amahorro Internacional
85. AMUYGO
86. ANAED AUTO IMPORT, S.R.L.
87. Anaking Consulting
88. Andrés Bonilla Comunicaciones
89. Andrés y Luis Motors
90. ANGEL GABRIEL COMERCIAL, S.R.L.
91. Angleca
92. Annette Casa de Arte
93. Antigua & Antigua Supplier Service
94. Anuvis Cabañas Turísticas
95. Apoma
96. ARCENIO CABRERA CONSTRUCTIONS, S.R.L.
97. Armas Medina Sport
98. Arnusa

99. Arqui Soluciones y Presupuestos Euddes Ovalles
100. ARQUITECTO IVAN JOAQUIN Y COMPAÑIA
101. Arrocerá Duarte
102. Arrocerá Ozama Familia Espinal
103. ARROCEROS DEL NORDESTE BASEBALL CLUB, S.R.L.
104. Asamo Corporation
105. Asesorías en Seguros y Seg. Social (ASESOS)
106. Asesoría Financiera José Antonio Gálvez
107. ASOCIACION DE PRODUCTORES DE CACAO ORGANICO DEL NORDESTE "ASOPROCAIN", S.R.L.
108. Asociación Duarte de Ahorros y Préstamos
109. Atotiropa Servicios Diversos
110. Aureo Centro de Medicina Estética y Spa
111. Auto Franklin A. Perez
112. AUTO GAS YARALE, S.R.L.
113. Auto Presto
114. Auto Repuestos Hermanos Javier
115. Auto Repuestos Rafy, E.I.R.L.
116. AUTO SERVICIOS INFINITI, SRL
117. Auto Vidrios Tejada
118. Autobrokers
119. Autopintura El Gordo
120. Back Ligth Publicidad
121. Badía Sports
122. BANCA SEFED, SRL
123. Bearings y Más CANCELADA
124. Beit Comercial
125. BELLA LIS, S.R.L.
126. Belleplank
127. Bello Henríquez & Asocs.
128. Berluc
129. Best Phone, Bphone
130. Bienes Raíces El Jaya

131. Biopapele
132. Biotrex Farmaceutica, E.I.R.L.
133. BLOQUE AGROCACAO, S.R.L.
134. Bona Vista Interprices
135. Bonifacio Comercial
136. Bonnelly García Auto Import
137. Borrero Agrícola
138. Brache Mejía & Asocs.
139. Bravo Liquor Store
140. Brenda Variedades
141. Bretón Muebles
142. Brigael Comercial
143. Briquetas Nacionales
144. Brito Motors & Asociados
145. Brocados El Hage, E.I.R.L.
146. Bufete Jurídico García & Minaya
147. Bufete Jurídico Rodríguez Colón & Asocs.
148. Burgos Motors & Asocs.
149. C & M Vinos y Destilados
150. C & R Construcciones y Servicios, S. R.L
151. C. A. Préstamo Inicial (PRETINSA)
152. C. N. Industries
153. C.M. ELECTRICO ALONSO FAJAR, E.I.R.L.
154. C.P.N. Rent -A-Car
155. C.P.S. Express
156. Cabañas Turísticas Rubí
157. CABRERA MENA INTERNATIONAL
158. Cáceres Concepción Investment
159. CACHET GROUP
160. CAEMDA SUPLIDORES, SRL
161. Cafiesa RD
162. Calderón Soriano y Asocs.
163. Calzados Niña

164. CAM TU ESTATU, S.R.L.
165. Cambio Mercantil Joaquín Paulino
166. CAMILO VANDERHORST AUTO IMPORT, S.R.L.
167. Canditech Solutions
168. Caprice tu Estilo
169. Carcris Inmobiliar
170. CARECA, S.R.L.
171. Caribe Tens
172. Caribbean Marketing International, L.B.t.,
173. Caribbean Multiservice Milton y Denni
174. Caribbean Real State
175. CARLIXTA COMERCIAL, E.I.R.L.
176. Casa al Amparo de la Roca
177. Casa Comercial Amparo
178. CASA TECNICA FF, S.R.L.
179. Casimo Inmobiliaria
180. Castellanos Bussines Center
181. Castillo FM
182. Catenor
183. Catenor
184. CDAN. EXPORT, S.R.L.
185. Ceifma Meregildo & Asocs.
186. Celestino Morel & Asocs.
187. Celular Concept
188. Celulares Rang
189. Celunorth
190. Centro Electrico SFM
191. Centro Cardio Renal y Especialidades Medicas
192. Centro Clínico Quirúrgico DR. Flores Pichardo, SRL
193. Centro Comercial Álvarez Polanco
194. CENTRO DE BELLEZA Y ESTETICA MIRALDY, S.R.L.
195. Centro de Cardiología Avanzada del Nordeste (CECANOR)
196. Centro de Cirugía Plástica Avanzada del Cibao (CIPLACI)

197. Centro de Comunicación Tejada Burgos
198. Centro de Diagnóstico Médico (Cedimed)
199. Centro de Diálisis y Nefrología Toribio Rondón (CEDINEFROT)
200. CENTRO DE FORMACION DE LIDERES Y CRECIMIENTO INTEGRAL, CELIDERINTEGRAL, S.R.L.
201. Centro de Gomas Antony
202. Centro de Infertilidad, Reproducción Humana y Ginecología del Nordeste (CIRGINORD) Dr. MH
203. Centro de Patología del Nordeste (CEPANOR)
204. CENTRO DEL DESARROLLO DE LA INTELIGENCIA GJS PIAGER SAN FRANCISCO (COLEGIO PIAGET), S.R.L.
205. Centro Dental de Salud Dra. Johvanna Ramírez
206. Centro Ferretero Delgado
207. Centro Ferretero Hierro Rafa
208. Centro Ferretero Rijo
209. Centro Ferretero y materiales de constr la cumbre
210. Centro Financiero Provincia Duarte (CEFIPROD)
211. Centro Hierro Ami
212. Centro Inmobiliario financiero del Nordeste, CIFINOR
213. Centro Leche
214. Centro Materno Infantil del Nordeste
215. Centro Médico Especializado del Jaya (CEMED JAYA)
216. Centro Médico Dr. Ovalle
217. Centro Medico Especializado del Jaya (Cemed)Jaya, E.I.R.L.
218. Centro Médico Nacional San Fco.
219. Centro Muebles
220. Centro Natural Flora Maravillosa
221. CENTRO ODONTOLOGICO DR. MANUEL ROSA, SRL
222. CENTRO ODONTOLOGICO ESPECIALIZADO SONRIDEN, S.R.L.
223. Centro Odontológico La Unión
224. Centro Repuestos Bonilla
225. Centro Tecnológico Computarizado Molina
226. César Transporte Inter-urbano

227. CG CENTRO DE ENSEÑANZA GLOBAL, S.R.L.
228. Chaja Investments
229. Chicho Auto Import
230. CHOCO ORGANIC 7K, S.R.L.
231. CHOCOLATIER NN, S.R.L.
232. CHRISTIAN LOVE PRODUCTION, S.R.L.
233. Cielo Azul Parque Memorial
234. Cimenort
235. Cinca Holding Corporation
236. Circuito Arcoiris Televisión
237. Circuito Merengue
238. Circus del Caribe
239. CITY-HALL PLAZA, S.R.L.
240. Clínica de Inversiones Janedd
241. Clínica de la Piel Dra. González
242. CLINICA DE ORTODONCIA Y ODONTOPEDIATRIA, ORTHO REYES,
S.R.L.
243. Clínica Dental Dra. Heridania Santos
244. Clínica Dental Dra. Maribel Cruz
245. Clínica Dr. Reynoso
246. Clinica La Esperanza
247. Cluster de Productores de Cacao Organico de Castillo (CPCOC)
248. Cluster Industrial del Mueble del Nordeste (CIMN)
249. Cobros & Ejecuciones Fernando (COEFESA)
250. COCINA RESTAURANT IDELWEND, S.R.L.
251. Coimbra, SRL
252. Colchonería Tundra
253. Colegio Continental
254. Colegio mi divina patria
255. Colegio San Antonio
256. Coliseo Motors E.I.R.L
257. Combustibles Luis Esmurdoc COMLESA
258. COMERCIAL BURGOS ALMANZAR, S.R.L.

259. Comercial Cabreja
260. Comercial del Campo
261. Comercial del Caribe RB
262. Comercial Domingo Agrícola (CODAGRO)
263. COMERCIAL FENNY, S.R.L.
264. Comercial Nepomuseno
265. Comercial Nuevo Mundo
266. Comercial Piezas C.P. 56
267. Comercial Yas
268. Comercializadora de Promociones y Medios COPROME, S.R.L.
269. Comercializadora Marrero Piña
270. Comercializadora Vargas Lima del Nordeste
271. Comercio Negrín
272. COMFEBO, S.R.L.
273. Comida Empresarial Comenpre
274. Compañía de Búsqueda de Est. Científicos
275. Complejo Turístico Eros
276. Complejo Turístico La Guira
277. Compraventa La Mocana
278. COMPUMISCEL, S.R.L.
279. Comunicaciones Digitales y Hertizianas
280. Comunicaciones Veras
281. Conaser
282. Confort Industrial
283. CONGELADOS Y MARISCO CARISMAR, S.R.L.
284. Consorcio Agrícola del cibao CAC
285. Consorcio Agrícola Nordestano
286. Consorcio Comercial Adkoi
287. Consorcio Peralta Coma
288. Construcciones Blue Prints
289. CONSTRUCCIONES Y EQUIPOS DOMINICANOS COEDOM, S.R.L.
290. Construct Solutions Group Multiservice (CSGM)
291. Constructora Heidylin

292. Constructora & Inmobiliaria Laulin
293. Constructora Adalberto Cabrera & Asocs.
294. CONSTRUCTORA ALFREDO UREÑA, E.I.R.L.
295. Constructora Alvarado
296. Constructora Astur Dominicana
297. CONSTRUCTORA BURGOS MENDEZ, S.R.L.
298. Constructora Carlos M. Cabrera
299. Constructora César Cruz
300. CONSTRUCTORA CRYANDY, S.R.L.
301. Constructora Duarte Batista & Asocs.
302. Constructora Durán Núñez
303. Constructora e Inmobiliaria Burgos Then Group, SRL
304. Constructora e Inversiones Hiciano Sosa
305. Constructora Elcido Jimenez y Asociados
306. Constructora Gisolis
307. Constructora iadisa
308. CONSTRUCTORA ISCOD, S.R.L.
309. Constructora Jac
310. Constructora Juan José Hernández H.
311. constructora Karlosbel
312. CONSTRUCTORA MADEJA, S.R.L.
313. CONSTRUCTORA MENA CACERES, S.R.L.
314. Constructora Mendoza Núñez
315. Constructora Miranda Mercedes
316. Constructora Muñoz Monsanto & Asocs.
317. Constructora N. A. Mena Sanchez, S. R. L.
318. Constructora Neftalí
319. CONSTRUCTORA PEREZ YAUGER, S.R.L.
320. CONSTRUCTORA PROYECTOS METALINGHER, S.R.L.
321. Constructora Raneldis
322. Constructora Ranflor
323. Constructora Reyes & Anico
324. Constructora Roque Jiménez

325. Constructora Salazar Marizán (CONSALMA)
326. Constructora Trébol
327. Constructora Wilflor
328. Constructora y Prestadora del Nordeste (COPRENORD)
329. Contadores & Asesores Molina
330. Controlados Nacionales, E.I.R.L.
331. Contructora Zuria Jasid,
332. Cooperativa Agropec. del Nordeste (Coopenor)
333. Corp. Desarrollo Económico
334. Corporación 2828
335. Corporación 69302
336. Corporación de Crédito Nordestana de Préstamos
337. Corporación de Crédito Préstamos a las Ordenes
338. Corporación Integral de Equipos Y Construcción
339. Corredores Grullón Alba
340. Creaciones Estructurales López
341. Crecem
342. Credicambio
343. Crédito González
344. Créditos Globales & Construction (CREGLOCONS)
345. Créditos San Francisco
346. Créditos Ventura (credivensa)
347. Créditos y Servicios Diversos
348. CRESA SFM, DIAGNOSTICO AVANZADO, S.R.L.
349. Cristal Auto Import
350. Cristian Motors
351. Crucey Auto Import
352. CS CHALAS TRANSPORTE, S.R.L.
353. CT. Technology cancelada
354. D Anyi Fashion Accesorios y Más
355. D B F MOTORS, S.R.L.
356. D hosmely Fashion, S.R.L.
357. D Picina Canela

- 358. D. C. Motors
- 359. D`FIESTA MICHELLE D. F. M., S.R.L.
- 360. D´ Mar y Cielo tours
- 361. D´Exteriores & Interiores
- 362. D´Félix Liquor Store Delicatessen
- 363. D´Ferretería Russen I
- 364. D´Núñez Baber Shop
- 365. Daniel Díaz Arquitectos & Asocs.
- 366. Datacción
- 367. DE JESUS GOMEZ CONSTRUCCIONES E INVERSIONES, S.R.L.
- 368. DE LA CRUZ CAMILO & ASOCIADOS, S.R.L.
- 369. De la Cruz García & Asocs.
- 370. De Negro Exclusividades
- 371. Delirium SRL
- 372. Delta Latin Music
- 373. Dem Master Pollo
- 374. Demanluis Arquic Construcción
- 375. Denni Taxi
- 376. DESARROLLO ECOTURISTICO ECONATURA, S.R.L.
- 377. Detalles Mili
- 378. Devine Enterprises
- 379. DIA TRAS DIA INVERRSIONES, S.R.L.
- 380. Diagnostikos Dental Dres. Núñez Toribio
- 381. Difó Rent A Car
- 382. DILONE HERMANOS, S.R.L.
- 383. Directo D´Oficina Cristino Santos
- 384. DIROCA
- 385. Diseños y Construcciones EN GENERAL (DISCONGCA), S.R.L.
- 386. Distribudora Garcimar
- 387. Distribuidora Andia
- 388. Distribuidora Danvi CANCELADA
- 389. Distribuidora de Bebida Santana (DIBESAN)
- 390. Distribuidora de Especialidades Agrícola DISEPA

- 391. Distribuidora del Caribe
- 392. Distribuidora del Nordeste
- 393. Distribuidora Duarte
- 394. Distribuidora Emil
- 395. Distribuidora Farnordeste, S.R.L.
- 396. Distribuidora Hage Pons
- 397. DISTRIBUIDORA LEK PHARMA, S.R.L.
- 398. Distribuidora Mavem
- 399. Distribuidora Médica Rojas
- 400. DISTRIBUIDORA MEDICAL INTERNACIONAL,DMI, S.R.L.
- 401. Distribuidora Mejia Cabrera (Dimejca)
- 402. Distribuidora Yissel
- 403. Dominga Gastrobar
- 404. DORICA DOMINICANA
- 405. DR. CREW MEDICAL PRODUCTIONS SERVICES, CREMEPS, S.R.L.
- 406. Dr. José Vinicio Bonilla Reynoso
- 407. DR. REYNALDO A. ALMANZAR H.
- 408. Drink Land Liquor Store
- 409. Duarte Taveras Motors
- 410. DUARTE VELEZ FILMS, S.R.L.
- 411. DUARTE VELEZ, S.R.L.
- 412. Duservic Solución
- 413. E C W MULTISERVICE, S.R.L.
- 414. E. Lovatel
- 415. Eddy Dísla Liriano
- 416. Eddy Tejada
- 417. EDER TAVARES Y ASOC, S.R.L.
- 418. Edificio Dimelpa
- 419. EDWIN AUTO IMPORT, S.R.L.
- 420. EFFEGI INVESTMENT, E.I.R.L.
- 421. El Aguila Ureña Motors (ELAUMO)
- 422. El Hogar de Macorís
- 423. El Momento

- 424. EL SOCIO MOTORS, S.R.L.
- 425. El Tanque Restaurant Pizzería
- 426. Eléctrico A.J.P.
- 427. ELECTRIFICACIONES SIERRA DOMINICANA, S.R.L.
- 428. Electro Lavadoras Brito
- 429. Electromuebles San Francisco
- 430. ELITE DENTAL, S.R.L.
- 431. EM Music
- 432. Embarque San Francisco
- 433. Emfas
- 434. Emina
- 435. EMPRESA CONSTRUCTORA SANTOS Y ANTONIO, SRL
- 436. Empresa de Productos de Belleza (EMPROBESA)
- 437. Empresa El Indio Algel
- 438. Emrosal
- 439. En- Gadi Suplymedic
- 440. Envasadora de Gas El Indio
- 441. Eslabon Films
- 442. Espacio Cuadrado
- 443. Espinal Auto Import
- 444. Espinal Tecnología Group
- 445. Estación de Combustible Rayito
- 446. Estación de Servicio del Jaya
- 447. ESTACION DE SERVICIO FAMILIA DIAZ, SRL
- 448. Estación de Servicio Javier
- 449. Estación de servicios El Acordión
- 450. ESTACION DE SERVICIOS JERUMAR, S.R.L.
- 451. Estación de Servicios La Primera AG
- 452. Estación de Servicios Libertad
- 453. Estación de Servicios Mony
- 454. Estación de Servicios Negrín
- 455. Estación de Servicios Quisqueya (SERQUISA)
- 456. Estación Texaco Cenoví

- 457. Estación Texaco San Francisco
- 458. Estadísticas y Mercadeo Custodio EMC
- 459. Esteban & Fernández Construcciones
- 460. Eudes Taveras Salazar & Asocs. Ing. Constructores
- 461. EVANTI, S.R.L.
- 462. Eventos del Nordeste
- 463. Expreso Serviauto
- 464. Express Servicios Automotrices (ESA)
- 465. Extintores Contra Incendio San Fco.
- 466. Extracorp
- 467. F & C Epresarial
- 468. F.R.A. Construcsueños
- 469. F.Y.A. VARGAS AUTOIMPORT, S.R.L.
- 470. Fábrica de Block Taveras
- 471. Fabrica de Calzados J Y J Polanco
- 472. Facilidades Crediticias Reyes y Hernández
- 473. Famifarma
- 474. Familia Abreu Unidos
- 475. FARMACENTRO COMUNAL POPULAR DE GIANNY ACOSTA, S.R.L.
- 476. Farmacia Universal Solanny
- 477. FARMACIA AMISTAD SAN FRANCISCO
- 478. Farmacia Angelita María
- 479. Farmacia Calderón
- 480. Farmacia Carlixta
- 481. Farmacia El Ciruelillo
- 482. Farmacia El Manantial
- 483. Farmacia Esther Macorís
- 484. FARMACIA GUTIERREZ ALBERTO, SRL
- 485. FARMACIA INMACULADA CAROLINA, S.R.L.
- 486. Farmacia Jesus de Jerusalem
- 487. Farmacia La Macorisna
- 488. Farmacia La Milagrosa
- 489. Farmacia Libertad Mena, SRL

490. Farmacia los Espinolas, E.I.R.L.
491. Farmacia Nacional
492. Farmacia Nacional
493. FARMACIA NORTE, S.R.L.
494. Farmacia San Francisco de Asís
495. FARMACIA SAN ISIDRO EL LABRADOR
496. Farmacia San José
497. Farmacia San Juan
498. Farmacia San Martín & de la Cruz
499. Farmacia San Miguel San Fco.
500. Farmacia San Rafael
501. Farmacia Santa Rosa
502. Farmacia Vista al Valle
503. Febord Transporte y Equipos
504. Feeling Boutique
505. Fenival & Asociados
506. Fermah Agroindustrial Dominicana, S.R.L.
507. FERNADEZ GLOBAL SERVICES, S.R.L.
508. FERNANDES BORDAS SELLOS Y RODAMIENTOS
509. Fernández Badía Agrocacao
510. Ferrecentro García Rosa
511. Ferretería Acosta Then
512. Ferretería Araujo Rosa
513. Ferretería Cortorreal
514. Ferreteria de la Cruz Paula
515. Ferretería Gama
516. FERRETERIA HERMANOS ORTIZ, S.R.L.
517. Ferretería Hernández Rosa y Asocs.
518. Ferretería Joel
519. Ferretería La Gigante
520. Ferretería Mi Reserva
521. Ferretería Minaya
522. Ferretería Plaza Polanco

- 523. Ferretería Polo
- 524. FERRETERIA REAL, QUINTINO NICOLAS PEÑA JIMENEZ
- 525. Festival FM La Emisora del Amor
- 526. Figuemed Pharmacy
- 527. Figueroa Motores y Repuestos
- 528. FINCA DE BANANOS GRECIA & BILO, FIBAGREBI, S.R.L.
- 529. FINQUITAS MIRABEL, S.R.L.
- 530. FIOMAX, SRL
- 531. FIRMA DE AUDITORES Y CONTADORES PEDRO PABLO NUÑEZ,
FACPPN Y ASOCIADOS, S.R.L.
- 532. FLORY INVERSIONES, S.R.L.
- 533. Francisco Santos P.P. Motors
- 534. Francomacorisana de Préstamos
- 535. Fredy Gabín Gestión Central
- 536. FS Auto sound & Electronics
- 537. Fumar
- 538. G J R DI Products
- 539. G.O.I. Grupo Onda Internacional
- 540. G5 Agrícola
- 541. GAIA RIVERA, S.R.L.
- 542. GALVEZ JAQUEZ & THEN MOBILIARIO ESCOLAR, S.R.L.
- 543. Ganadera - Agrícola Paulino y Vásquez (GAPAVASQUE)
- 544. García Rodríguez
- 545. Garpa Materiales de Construcción
- 546. Garpa Materiales de Construcción, S.R.L.
- 547. Gaseosas San Francisco
- 548. Gasersa
- 549. Gastrodiagnosis del Nordeste (G.D.N.)
- 550. Gates
- 551. Gaviota Azul Import
- 552. Génesis Comercial
- 553. Geo Brokers
- 554. Geomediciones Satelitales (IGNASAT)

- 555. Geragro Agricola
- 556. GERMAN ACOSTA, DISEÑO & CONSTRUCCION, S.R.L.
- 557. GERMAN RIVAS SUPPLY BATTERY INTERNACIONAL, S.R.L.
- 558. Gestiones Eléctricas Abreu
- 559. Gestiones Eléctricas Guzmán Abreu Peña
- 560. Gestiones Inmobiliaria, G.I.
- 561. GG Talleres Hermanos Gonzalez
- 562. Gigante Celular
- 563. GILDALINA SOLUCIONES, S.R.L.
- 564. Ginecología y Obstetricia Mena- Rivas
- 565. GJS Flexo Graf
- 566. GJS Labels
- 567. GJS PARAISO HOMME CENTER, S.R.L.
- 568. GJS Plastbag
- 569. GJS Provipack
- 570. GJS SERVICIOS CORPORATIVOS, S.R.L.
- 571. Glass And Metal Brockers MRC
- 572. GLEFMA, S.R.L.
- 573. Globalys Dominicana
- 574. GOLDEN CAPITAL, S.R.L.
- 575. Gomera Alvarez Checo
- 576. Gomicentro Mercedes de León
- 577. Gomicentro Negrín
- 578. Goris Industrial
- 579. Goris Soluciones
- 580. Green-Oz
- 581. Gregorio Mayí (Farmacia San José)
- 582. Gringos
- 583. Grupo 3 JM
- 584. Grupo Altamili
- 585. Grupo Carlos
- 586. Grupo DC Investment
- 587. Grupo de Búsqueda de Estudios Científicos

- 588. Grupo DeJasa
- 589. GRUPO FERREIRA TEJADA AGROINDUSTRIAL, S.R.L.
- 590. Grupo Jeans
- 591. Grupo Médico Unido
- 592. Grupo Puntalta
- 593. GRUPO SAMUDI (REG. MERC. CANCELADO POR TRASLADO HACIA
LA PROVINCIA SANTIAGO), S.R.L.
- 594. GRUPO SANTOS & JOAQUIN, S.R.L.
- 595. Grupo W
- 596. Grusmar P&M
- 597. GRUSS GOTT ADVERTISTING COMPANY, S.R.L.
- 598. Guardianes del Futuro
- 599. Guardianes del Nordeste
- 600. Guiadominicana.Net
- 601. GUIHER CONSTRUCTORA, S.R.L.
- 602. Guiza Bodega Expreso
- 603. Guiza Estación de Servicios
- 604. Habitus Dominicana
- 605. HACMA MEDICAL CENTER, S.R.L.
- 606. Hadil Gas
- 607. Hage Hage Hnos.
- 608. HANSEEL & GRETTEL, S.R.L.
- 609. Héctor Heavy Parts
- 610. Hector Tejada Constructora
- 611. Hermanos del Orbe Frías Distribuidora, E.I.R.L.
- 612. Hermanos P Caceres
- 613. Hernandez Agrícola, S.R.L.
- 614. Hernández y Sánchez Comercial
- 615. Hetaconsa
- 616. Hibi Radio, AM y FM
- 617. Hielo Rey
- 618. HIELO Y PURIFICACION DE AGUA APOLIVI, S.R.L.
- 619. Hierro Héctor

- 620. HITROMASOL INMOBILIARIA, S.R.L.
- 621. Hobbycell
- 622. HOME DECOR TELAS Y DISEÑOS BY RITA FARAH, S.R.L.
- 623. Homero Muebles
- 624. HOTEL & RESTAURANT PARISIAN, S.R.L.
- 625. Hotel Villa Caracol
- 626. HP Tronics
- 627. IDEAS, DISEÑOS Y ESTRATEGIAS DE VENTAS Y CONSTRUCCION
(IDEVEC), S.R.L.
- 628. IMAGENES MEDICAS NUÑEZ SANCHEZ & ASOCIADOS
- 629. Impermeabilizadora R & M, EIRL
- 630. Implementos Agrícolas Díaz Morillo
- 631. Importadora AAA & FG
- 632. IMPORTADORA ACOSTA GERMOSEN, S.R.L.
- 633. IMPORTADORA CHINA SHUNHUA, S.R.L.
- 634. Importadora Dos JS
- 635. IMPORTADORA FELITO F.T., SRL
- 636. Importadora Hnos. Abreu
- 637. Importadora Mora China
- 638. Importadora Oriental
- 639. Importadora Riveca
- 640. Importadora Rosario & Reyes
- 641. Importadora San José Motors
- 642. Importadora Santo Domingo, Maximo Javier
- 643. Importadora y Distribuidora Laguna de Coto (LDC)
- 644. IMPRENTA IVIAN, S.R.L.
- 645. Imprenta Primo
- 646. Imprenta y Distribuidora Bone
- 647. Impresora Brahinnny
- 648. Impresora del Nordeste
- 649. IMPRESOS NORDESTANOS & ULERIO, S.R.L.
- 650. Impresos Norte del Jaya
- 651. IMPRIME 56, S.R.L.

- 652. Impromed
- 653. IMPULSO CAREHO, S.R.L.
- 654. In Accesory Store
- 655. INDIDO
- 656. Indocan
- 657. INDUSTRIA DE MUEBLES ALMONTE BONILLA I.M.A.B., S.R.L.
- 658. INDUSTRIA DE MUEBLES GRULLON (IMG), S.R.L.
- 659. INDUSTRIA DE MUEBLES P. Y. V., S.R.L.
- 660. INDUSTRIA DE MUEBLES VALERIO L.L.V., S.R.L.
- 661. Industria Dorada
- 662. INDUSTRIA QUBO, E.I.R.L.
- 663. INDUSTRIAL RX GUERRERO, E.I.R.L.
- 664. Industrias D´P3J
- 665. Industrias Hernández
- 666. Industrias Naomi (IN)
- 667. Ing. Alben Hernández & Asocs.
- 668. Ingelconsum
- 669. Ingemeca
- 670. Ingeniería E. Suárez & Asocis. (INESUR)
- 671. Ingenieria Suazo y Paula, S. R. L.
- 672. Ingeniería y Constructora de la Rosa Reyes
- 673. Ingeniería y Servicios INSERCA
- 674. Ingeniería, Realización, Inmobiliaria e industrial
- 675. Ingenieros Civiles Asociados (INCA)
- 676. Ingredientes del Cibao
- 677. Inmobiliaria "KC"
- 678. Inmobiliaria 3HC
- 679. Inmobiliaria Const. Monli
- 680. INMOBILIARIA CONSTRUCTORA FEES, S.R.L.
- 681. Inmobiliaria Dominicana de Créditos e Inversiones (INDOCISA)
- 682. Inmobiliaria La Joya
- 683. Inmobiliaria Nova del Jaya
- 684. Inmobiliaria y Const. Solarapartacasa

- 685. Inmobiliaria y Constructora Jaya
- 686. Inmobiliaria y Constructora Lujo
- 687. INMOBILIDOM, S.R.L.
- 688. INNOVACION MARMOLITE Y GRANITO IMG, S.R.L.
- 689. Innovaciones Químicas Torresa
- 690. Innovaciones Tecnológicas Agropecuaria (INTAGRO)
- 691. Inspuerven Servicios Diversos
- 692. Instituto de Especialidades Médicas del Nordeste
- 693. Instituto de Rehabilitación Dra. Rodríguez
- 694. Instituto Odontológico y Depósito Dental Avis
- 695. Instituto Técnico Computarizado (INTECOMPU)
- 696. INT International Group
- 697. Intercambio Cultural Dom.
- 698. Intopega (Cancelada)
- 699. Intras Dominicana
- 700. Invaro
- 701. Inverburgos García
- 702. Inversiones Abreu y Herrera
- 703. Inversiones Agropecuarias (INACA)
- 704. Inversiones Beira
- 705. Inversiones Camimar
- 706. INVERSIONES CENIA MEJIA Y JOSE ROSARIO, S.R.L.
- 707. INVERSIONES CORDERO-AÑIL, S.R.L.
- 708. Inversiones Cross- Rodríguez
- 709. Inversiones de Jesús
- 710. Inversiones de la Cruz Marrero
- 711. Inversiones Diorcar
- 712. INVERSIONES DISLA SILVERIO, S.R.L.
- 713. Inversiones Diversas MP
- 714. Inversiones Hilario Internacional
- 715. Inversiones Hnos. Núñez Rodríguez
- 716. Inversiones Idelfonso
- 717. Inversiones Jandulmi

- 718. INVERSIONES JE, E.I.R.L.
- 719. Inversiones Jeréz Hidalgo
- 720. INVERSIONES JOSE CASTILLO SANTOS, S.R.L.
- 721. INVERSIONES LA JAVIELA, S.A.S.
- 722. INVERSIONES LOPEZ GARCIA, S.R.L.
- 723. INVERSIONES PACAYA, S.R.L.
- 724. Inversiones Pele
- 725. INVERSIONES POLANCO BUENO
- 726. Inversiones Ramarsa
- 727. Inversiones Redipmax
- 728. Inversiones Reish
- 729. INVERSIONES ROFIMAX, S.R.L.
- 730. Inversiones Sajeris, SRL
- 731. INVERSIONES TNG & ASOCIADOS, S.R.L.
- 732. Inversiones y Proyectos Minsk
- 733. IPACK ENVIO EXPRESO DE PAQUETE, IPAPAQ, S.R.L.
- 734. Iris Radio
- 735. Isaeb Services
- 736. Isaeb Services
- 737. Isidro Camilo Auto
- 738. Island Jack Investment
- 739. ITN Charters
- 740. J & E PALACE BAR, RESTAURANT AND DISCO, S.R.L.
- 741. J & J Agropecuaria
- 742. J & M Autoimport
- 743. J & R Industrial
- 744. J & R Plastics
- 745. J L Centro Comercial Villar
- 746. J. R Engeniiring Safety Code
- 747. J. S. Motors
- 748. J.C. International
- 749. J.C.M. Agrícola
- 750. J.O Technology Express

- 751. JASSER AGROIMPORTADORA , S.R.L.
- 752. Javier Technology
- 753. Javier Electric Refri
- 754. Javier Gas
- 755. Javier Gas
- 756. Javs group
- 757. Jaya Motors
- 758. Jegcoel
- 759. JEKIL INDUSTRIA, S.R.L.
- 760. JET WAY CORPORATION, OPERADORA DE HOTELES, S.R.L.
- 761. JEUEL INMOBILIARIA, S.R.L.
- 762. Jhomefer
- 763. JJ &FF Comercial
- 764. JM Celular
- 765. Jmnat
- 766. Joa & Ceballos
- 767. Joaquín Crucey Auto Import
- 768. Jogar Construcciones
- 769. Johali
- 770. JOHMAR BUSINESS SOLUTIONS, S.R.L.
- 771. JORGE RIZEK SUCESTORES, S.R.L.
- 772. José Asilis Inversiones
- 773. JOSE AUTO INVESTMENTS, S.R.L.
- 774. JOSE D. ACRA
- 775. José E. Sánchez Batista y Asocs.
- 776. José Francisco Auto Import, S. R. L.
- 777. José Liranzo & Asocs.
- 778. José María Autopiezas
- 779. José Marte Transporte & Eq.
- 780. Joyería Selenny
- 781. JP PARK PLAZA & HOTEL S.F.M., S.R.L.
- 782. JR Publicidad Express
- 783. Juan Auto Pinturas

- 784. Juan Felipe
- 785. Juan Manuel Guzmán Acosta & Asocs.
- 786. Julio Díaz Import
- 787. June Agro-Fertil
- 788. K Line Boutique
- 789. K. F. Auto Import
- 790. Kakiru Investment
- 791. Katrim
- 792. Kimhe Joa & Co.
- 793. King´s Computers
- 794. Kuboford
- 795. KURY PHARMA, S.R.L.
- 796. KV Tropical Home
- 797. L.G. Mundo Ceramicos
- 798. LA CASA DE LOS CHIQUITINES, E.I.R.L.
- 799. La Casa del Desabollador
- 800. La Casa del Te Chino
- 801. La Fortuna
- 802. LA GRAN CASA DEL PINTOR LANTIGUA
- 803. La Loma
- 804. La Michoacana
- 805. La Penta
- 806. La Placita Multiservice JS
- 807. La Rosario G. Comercial
- 808. Labalaone
- 809. LABORATORIO CLINICO INDI-SAN FCO., S.R.L.
- 810. LABORATORIO CLINICO LIC. GEORGINA CASTILLO, SRL
- 811. Laboratorio de Productos Toucher
- 812. Laboratorio Dr. Bienvenido Herrera Khoury
- 813. LABORATORIO YAS, E.I.R.L.
- 814. Lagga
- 815. Lajara Abreu Agregados & Maquinarias
- 816. Lanosrep Investement

- 817. LAVANDERIA 56, S.R.L.
- 818. Leandro Construcciones y Servicios
- 819. Leanny Tours
- 820. LEARNTOWORK, S.R.L.
- 821. Lee Woods Inversiones
- 822. LEOMAR HENRIQUEZ IMPORT, S.R.L.
- 823. Librería Ariel
- 824. Librería Calderón
- 825. LIBRERIA DANVI
- 826. Librería El Niño
- 827. LIBRERIA ELI-EZER, EIRL
- 828. Librería Mora
- 829. Librería y Papelería Yholi
- 830. Lidercon
- 831. Liga Frenicol 23 Sports
- 832. LINCOLNES ENGLISH SCHOOL, S.R.L.
- 833. Liranzo Comercial
- 834. Llapol Auto Pintura
- 835. Loma Azúl
- 836. Loma Bonita
- 837. Lora Domicilio Express
- 838. Lorely Comercial
- 839. Los Altos de Playa Rincón
- 840. Lubricantes Durán
- 841. LUIS AIRE REFRICENTRO MARTINEZ & POLANCO, S.R.L.
- 842. Luis San Lee Import
- 843. Luna Multiservice
- 844. Luna Production
- 845. M. F. J., S.R.L.
- 846. M.B. Rosario & Asocs.
- 847. M.P.A. Auto Renta
- 848. Macorís Shoes
- 849. Madeplus

- 850. Madera D Rosado
- 851. MADERAS DEL NORDESTE
- 852. MAIKITO`S BY DE MOYA, S.R.L.
- 853. MAMAJUANA CONSTRUCTORA, SRL
- 854. Mangueras Hidráulicas y Rodamientos de la Cruz
- 855. MANGUERAS HIDRAULICAS Y RODAMIENTOS LUIS FELIPE
MENDOZA, E.I.R.L.
- 856. MANIFILMSTD EMPJ, S.R.L.
- 857. Manuel Celular
- 858. Manuel de Moya y Asocs.
- 859. MARHER TOURS AND TRAVEL, S.R.L.
- 860. María Auto Import
- 861. María SRL
- 862. Mariela Multi Service
- 863. Mario & Marx Publicidad
- 864. Marizan Comercial (MACOSA) telefono equivocado y fuera de servicio
- 865. Marte & Liranzo Comercial
- 866. Martín Jesus Motors
- 867. Martínez Multi Services
- 868. Matías Antonio & Asociados
- 869. Max Import
- 870. MAXIMO SERVICIO DE AGRIMENSURA E INGENIERIA, MAXSAING,
S.R.L.
- 871. MB SOLUCIONES MARKETING, S.R.L.
- 872. Medicalia
- 873. Medio Record C. Por A.
- 874. Medios Diagnósticos del Nordeste (MDN)
- 875. MEJIA & DISLA CONSTRUCTORA, S.R.L.
- 876. Mejía Interprices
- 877. Mejía Luna Agrícola Ganadera
- 878. Melaza Antomarchy
- 879. Mendoza & Georges Auto Import
- 880. Mercado de Sabores

- 881. METALES DEL NORDESTE, METANORD, S.R.L.
- 882. METALESTRUCTURA MOISES MARTINEZ, S.R.L.
- 883. Metalmecánica Industrial Romarfi
- 884. Metriatools
- 885. MGI LT ACCOUNANT & ASOCIADOS, ASESORES Y AUDITORES
- 886. Mi Rancho Macoris
- 887. MICKEY AUTO PAINT, S.R.L.
- 888. Miguel Vladimir de la Cruz
- 889. Miki Muebles Comercial
- 890. Mineola Group
- 891. Misión Auto Pintura
- 892. MJ Almánzar Comercial
- 893. MO. KAB., S.R.L.
- 894. Molino de Arroz Gelita
- 895. Mora Rosario Motors Racing
- 896. Mosaicos Durán
- 897. Motores del Norte
- 898. MOYA CONSULTORES IMPOSITIVOS & FINANCIEROS, S.R.L.
- 899. MOYA E. LIQUOR STORE, E.I.R.L.
- 900. Moya Lique Store
- 901. MRH Inversiones y Asocs.
- 902. Mueblería e Importadora Hernández & Tobal
- 903. Mueblería Marisol
- 904. Muebleria Pedrito
- 905. Muebleria y Ferreteria Jordan
- 906. Multiservi Duarte
- 907. Mundi Trabel Agenci y Casa de Cambio
- 908. Mundo L & L Cargo Express (MULLCARE)
- 909. Mundo Movil MH
- 910. Mundo Préstamos
- 911. Municipal Truck Equipment M.T.E.
- 912. MY COMPANY MUEBLES ALMONTE POLANCO, S.R.L.
- 913. MY PLANNING FACTORY (COMPAÑIA TRASLADADA HACIA LA

ALTAGRACIA), S.R.L.

- 914. N.M. Matías & Asocs.
- 915. Naturaleza, Belleza y Salud, NBS
- 916. Nazario Rizek
- 917. NB Casa Loca
- 918. Negociado de Autos Tavarez
- 919. Negociado del Jaya
- 920. NEGOTECNICA
- 921. Negrette y Añil
- 922. Negrín Motors
- 923. Nelson Auto Import
- 924. Neomedical
- 925. Netiquette Ralty Business
- 926. Neuronas del Jaya
- 927. New Parisian
- 928. NL FITNESS, S.R.L.
- 929. Nordeste Basketball Club Los Indios
- 930. Nordeste Beisbol Club
- 931. Nordeste Motors
- 932. Nova Textil
- 933. O'Neal Tel
- 934. OBRAS & DESARROLLOS, OBRADESA, S.R.L.
- 935. Octavio Baez Import
- 936. ODONTOLOGIA ESPECIALIZADA MORA ROSARIO, S.R.L.
- 937. Ody Fiesta
- 938. Oficina de Abogados Lic. D. Antonio Guzmán L.
- 939. Oficina de Contadores M.P y Asocs.
- 940. Olibet Inmobiliaria
- 941. Olorín Industrial
- 942. Oncología Especializada del Nordeste (ONCOENE)
- 943. Ondamor
- 944. Onlytrenly
- 945. Ortega de la Cruz Business Group

- 946. Ortega Group Agency y Jurídica Office
- 947. Ortomac Dominicana
- 948. Ostemax
- 949. Overseas Private Investment Corporation Opic
- 950. P & H Serving
- 951. P & M Communication & Multiservice
- 952. P A F COMERCIAL, S.R.L.
- 953. P. & B. Inmobiliaria
- 954. P.A. Rosario & Asocs.
- 955. Palapa Beach Hotel
- 956. Palma Santos & Asocs.
- 957. Palmares Gym Club
- 958. Palmares Play Land
- 959. Palmas del Tropico, Paltropico
- 960. Palmeri
- 961. Panadería Acosta
- 962. PANADERIA HERRERA S, S.R.L.
- 963. Panadería Lora, E.I.R.L.
- 964. Panadería Sarante Marcelino, E.I.R.L.
- 965. PANADERIA Y REPOSTERIA YOMA, S.R.L.
- 966. PANIFICADORA GAVILAN CANARIO, S.R.L.
- 967. Panificadora José Fran
- 968. Panificadora y Repost. De Moya
- 969. PAOLA GIL TRAVEL AGENCY, S.R.L.
- 970. PARQUE CEMENTERIO SENDERO DE LUZ, S.R.L.
- 971. Passarella Tienda de Calzados
- 972. Patica Auto Import
- 973. Patio Taquería Restaurant
- 974. Patricia Servicios y Más
- 975. PATSU AUTO PARTS
- 976. Paula Multi Service
- 977. Paulino & Remigio
- 978. Paulino Exportaciones e Importaciones

- 979. PB Recicladora Dominicana, S. R. L.
- 980. Peggy Import
- 981. Peñalot & Castillo Constructora
- 982. Pepe Muebles
- 983. PERALCONS FILMS, S.R.L.
- 984. Percoly
- 985. Perforaciones Piña
- 986. PHARMACY EUBER
- 987. Phyromar Solutions
- 988. Picebo
- 989. Pichardo Express Shipping
- 990. Pilazuly
- 991. Pintura, Arquitectura y Servicios, Pintarse
- 992. PIRAMIDE FILMS RECORDS, S.R.L.
- 993. Pixmar
- 994. Plásticos Marli
- 995. Plátano Celular
- 996. Playa Jardines
- 997. Plaza Abraham
- 998. Plaza El Consumidor San Fco.
- 999. Poder Genético
- 1000. Poducciones Mayo P.G.
- 1001. Polanco Gas S.R.L.
- 1002. Pollo Elvis
- 1003. Polo Express
- 1004. PONGALA ELECTRONIC MULTISERVICES, E.I.R.L.
- 1005. Pradex
- 1006. PRESTAMOS ACOSTA MATOS A., S.R.L.
- 1007. PRESTAMOS E INVERSIONES TEJADA LR & EY, S.R.L.
- 1008. Préstamos Gigantes
- 1009. Préstamos J.P.A.
- 1010. Préstamos Leja
- 1011. Préstamos Mercantil Joaquín Paulino

- 1012. Préstamos Nuevo León Cancelado
- 1013. Préstamos Seguros
- 1014. Préstamos y Financiamientos (PRENFISA)
- 1015. Prestantisa
- 1016. Prestige Eventos y Banquetes PEB
- 1017. Prime Home Developers Perez Lopez, SRL
- 1018. PRINT COLOR INTERNACIONAL LAYRENOR (CIA. TRASLADADA HACIA LA PROV. SANTIAGO), S.R.L.
- 1019. Print Store
- 1020. Prisma Auto Pintura
- 1021. PROCESADORA DE LECHE MARILISY, S.R.L.
- 1022. Procesadora Lechera Oleaga
- 1023. Producciones Deportivas LP
- 1024. Productora Agropecuaria Vivareal
- 1025. Productos Doña Irahya
- 1026. PRODUCTOS QUIMICOS NORDESTANOS, PRQUINORTH, S.R.L.
- 1027. PRODUCTOS Y SERVICIOS JUANDRYSGM, S.R.L.
- 1028. Project- Consult Dominicana
- 1029. Pronems Publicitaria
- 1030. Proyecto Cordero Tejada (PROCORTE)
- 1031. Proyecto Ecoturistico El Canario
- 1032. Proyectos Comerciales del Nordeste
- 1033. Proyectos Comerciales M.U.V
- 1034. Proyectos de Construcción Dessyprer, S. R. L.
- 1035. PTR Telemercadeo y Publicidad
- 1036. Punto Presta B & B
- 1037. Purificadora de Agua B&R
- 1038. Purificadora de Agua Rocio de la Mañana
- 1039. Quimo Sport
- 1040. Quitaespuela Agroforestal y T.
- 1041. R & C Todo Terminaciones
- 1042. R Y M SOLUCIONES DIVERSAS, S.R.L.
- 1043. R.C.Y. - Yahu

- 1044. R.M. Rocha & Asocs.
- 1045. Radiante FM, 103.3
- 1046. Raily Velez Auto Import
- 1047. RAIMA INTERNACIONAL, S.R.L.
- 1048. Ramaga Trading
- 1049. Ramos Hernández Serviautos
- 1050. Rancho Cenovi
- 1051. Raquel Travel Agency
- 1052. REAL CONEXION, S.R.L.
- 1053. Red Computarizada Yanguela
- 1054. Refri Electro Bretón
- 1055. Regalos y Cumpleaños Funny Land
- 1056. Repostería Aracelis
- 1057. Representaciones Gonespi
- 1058. Repuestos Lajara
- 1059. Residencias Loma Buena Vista
- 1060. Residuos Urbanos Dominicana (RESUR DOMINICANA)
- 1061. RESTAURANT EL DORADO SAN FRANCISCO, S.R.L.
- 1062. Restaurante el Azador de Guiza
- 1063. Retsaum Investment
- 1064. Reyes García y Asocs.
- 1065. Reynoso & Vasquez Seguridad Privada, S. R. L.
- 1066. Rigarumville
- 1067. Rizek Cacao
- 1068. RJ SISTECONI, S.R.L.
- 1069. RL Raynier Laride Group
- 1070. RMG Prestamos e Hipotecas C X A
- 1071. Roberto Asilis Auto Import
- 1072. ROBERTO AUTO IMPORT RC, S.R.L.
- 1073. Roca y Caba Motors
- 1074. Rodart Constructora
- 1075. Rodríguez Santana & Asociados
- 1076. Rojas C. Import

- 1077. Rojasco
- 1078. Ron Factory Negrín
- 1079. Ronar Soluciones Arquitectónicas
- 1080. Rosanna Multiservices
- 1081. Rosario y Padillas C X A
- 1082. Rosmar
- 1083. ROSSY DECORACIONES, E.I.R.L.
- 1084. ROSTORRE STUDIO MAKEUP HAIR, S.R.L.
- 1085. ROUTE 19 PLAZA, S.R.L.
- 1086. Ruamar
- 1087. Rubielys Metal
- 1088. Rufaru
- 1089. RYO GROUP REAL ESTATE
- 1090. S & M Agroexport
- 1091. S & M Préstamos
- 1092. Sala de Tareas El Buen Aprendizaje
- 1093. San Francisco Mall
- 1094. San Francisco Rent Car
- 1095. Sanant Joyas
- 1096. SANTIAGO NUÑEZ GIL & ASOCIADOS, S.R.L.
- 1097. Santos & Joaquín, S & J
- 1098. SANTPOL EVENTOS Y ACCESORIOS, E.I.R.L.
- 1099. Sasnak Investment
- 1100. SAUL AUTO IMPORT, SRL
- 1101. Sav Bar & Lanch
- 1102. SD Solutions Industry
- 1103. See And Sea
- 1104. Seguridad Nordestana (SEGURINORD)
- 1105. Sellos y Rodamientos San Francisco, SRL
- 1106. Serapgroup
- 1107. SERNOT SERVICIOS NOTARIALES, E.I.R.L.
- 1108. Servicentro Mena Rivas (SERMERI)
- 1109. Servicio Armado de Vigilancia Táctica Privada (SARVITA)

- 1110. Servicio de Anestesia y Especialidades del Nordeste
- 1111. SERVICIO DE SEGURIDAD PRIVADA EN PROTECCION Y VIGILANCIA (SSEPROV), S.R.L.
- 1112. Servicios Ambientales, Proyectos y Equipos SAPE
- 1113. Servicios Batista Telecomunicaciones (Sebtel)
- 1114. Servicios de Alojamiento Turístico Elite
- 1115. SERVICIOS DE TRANSPORTE PEÑA TIFA, E.I.R.L.
- 1116. Servicios Diagnósticos Dr. Lambertus & Asocs.
- 1117. SERVICIOS DIVERSOS ESTRELLA S D E, S.R.L.
- 1118. Servicios Electricos Peña
- 1119. Servicios Especiales R L
- 1120. Servicios Múltiples Peña y Asociados, S.R.L.
- 1121. Silvan Publiservices
- 1122. SIMON EL KHOURY ESTATE, E.I.R.L.
- 1123. Sky Stall
- 1124. Smaria Rent Car
- 1125. Solaris de Las Galeras
- 1126. Solazol Solución
- 1127. Solazol Solución
- 1128. SOLFUT GROUP, S.R.L.
- 1129. SOLUCIONES ELECTRICA EL GRINGO, S.R.L.
- 1130. Soluciones & Cambio MG
- 1131. Soluciones Almonte Gil
- 1132. Soluciones DC
- 1133. SOLUCIONES DE INGENIERIA INDUSTRIAL DOMINICANA, (SOININD), S.R.L.
- 1134. Soluciones del Jaya
- 1135. SOLUCIONES FLORES, S.R.L.
- 1136. Soluciones Larymas
- 1137. Soluciones Led PB, S. R. L.
- 1138. SOLUCIONES MONEGRO JIMENEZ, S.R.L.
- 1139. Soluciones S & T
- 1140. SOLUCIONES S C V, S.R.L.

- 1141. SOLUCIONES SAN JOSE DE COMPOSTELA, S.R.L.
- 1142. SOLUCIONES Y FINANZAS DE JOSE ANTONIO REYES SIRI, SRL
- 1143. SOMOS TV 56, S.R.L.
- 1144. Sotec - Soluciones Tecnológicas
- 1145. Ssymining
- 1146. Stat Trade
- 1147. Still Britt
- 1148. Sttil Auto Import
- 1149. SUAREZ & GUZMAN, ABOGADOS LITIGANTES, S.R.L.
- 1150. Suárez Rodríguez & Asocs.
- 1151. Sucre B. Lantigua Constructora
- 1152. SUN & WAT DOMINICANA GROUP, S.R.L.
- 1153. Super Avicola P & M, S. R. L.
- 1154. Súper Bodega Abreu
- 1155. Súper Bodega Alejandro Espinal
- 1156. Súper Farmacia Trinidad
- 1157. SUPER POLLO A LA PULLA F.A., S.R.L.
- 1158. Superavit
- 1159. Supermarket La Roca Villar
- 1160. Supermercado Amistad Prov. Duarte
- 1161. SUPERMERCADO CRUCE DE CENOVI SUCRUDECE, S.R.L.
- 1162. Supermercado Gran Porvenir
- 1163. Supermercado Hogar de Macorís
- 1164. Supermercado Josian
- 1165. SUPERMERCADO PIEDAD, S.R.L.
- 1166. Suplidora Agrícola del Nordeste
- 1167. Suplidora Raisa, E.I.R.L.
- 1168. Suplidores Electricos Hector Reyes
- 1169. Suply Medical San Francisco
- 1170. Surtidora La Oferta Eunice Esquea
- 1171. Surtidora San Francisco
- 1172. Surtidora Súper Then
- 1173. T & T Ferretería

- 1174. TADIFAR, TAVERAS DISTRIBUIDORES FARMACEUTICOS, S.R.L.
- 1175. Taller Armería Nordestana
- 1176. Taller de Servicios Negrín
- 1177. TALLERES DE EBANISTERIA HENRIQUEZ T.E.H., S.R.L.
- 1178. Talleres Núñez Conce
- 1179. Talus Real State
- 1180. TASAGRIM, S.R.L.
- 1181. Tavarez Negrín Lubriauto
- 1182. Taxi Núñez Gómez
- 1183. Tecnoink
- 1184. Tecnologia del Jaya
- 1185. Telecable Popular
- 1186. Telecable Santo Domingo
- 1187. Teledecom
- 1188. Teleoperadora del Nordeste
- 1189. Tenedora Mirabel, SRL
- 1190. Tequila Sunrrise Rent a Car
- 1191. The Cristian Sabala Innovaci3n Company, T.C.S.I.C.
- 1192. THOMAS CASTILLO AUTOIMPORT (COMP. TRASLADADA HACIA SANTO DOMINGO ESTE), S.R.L.
- 1193. Tienda Clap
- 1194. Tienda El Abejero
- 1195. Tienda La Suerte
- 1196. Tienda La Tuya, E.I.R.L.
- 1197. TILLAN AUTO IMPORT, S.R.L.
- 1198. Tinkerman
- 1199. Tire Logistcs MC
- 1200. TOAR, S.R.L.
- 1201. Toribio Capellan Distribuidores, E.I.R.L.
- 1202. Toribio Gálvez Equipos y Repuestos
- 1203. Toribio Polanco
- 1204. TORIBIO SERVI CENTER, S.R.L.
- 1205. Total Maintenance Company TMC

- 1206. Transporte El César
- 1207. Transporte Estudiantil Tenares, Salcedo, Santiago, TRAESTESA, S.R.L.
- 1208. Transporte Transac
- 1209. Transporte y Equipos Hermanos Moya Antonio
- 1210. Tres- Oro Multiservice
- 1211. Trilay
- 1212. Trinquete
- 1213. Tropic Fashion
- 1214. Tu Closet Personal y Diseño
- 1215. Ultrashine Corporation
- 1216. UNIDAD DE REHABILITACION DR. JOSE FERNANDEZ, E.I.R.L.
- 1217. Urban Empresa Constructora
- 1218. Uromas
- 1219. V.W. Serving, S.A.
- 1220. Valerie Guibbert Marc Grunberg Inmobiliaria
- 1221. Vallas Digitales del Nordeste
- 1222. Vargas Morillo EM Producción y Tecnología
- 1223. VARIETADES ARELIS REYES, S.R.L.
- 1224. VARIETADES VARGAS, S.R.L.
- 1225. Varli Comercial, E.I.R.L.
- 1226. VARTA CONSULTORES & ASOCIADOS
- 1227. Vásquez Flores - V
- 1228. Vasquez S.F.M. Multiservice
- 1229. Vega & Reynoso
- 1230. Venevlin
- 1231. VERY IMPORTANT PERSON BAR SPORT, S.R.L.
- 1232. VETERINARIA DR. SALCEDO, S.R.L.
- 1233. Vidal & Francisco Motors V & F
- 1234. Vidal Polanco Auto Import
- 1235. Vidriera del Nordeste
- 1236. Vidrios y Aluminio Rodríguez
- 1237. VIDRIOS Y ALUMINIOS DEL CIBAO MP, SRL
- 1238. VILLAS SAN FRANCISCO, S.R.L.

- 1239. Virgilio Tavarez García TG. Bienes Raices de soluciones
- 1240. Virgilito Motors
- 1241. Viroca Celular
- 1242. VISO REAL STATE, S.R.L.
- 1243. Vitesa Inmobiliaria
- 1244. Vivaself International
- 1245. Vixen Inversiones
- 1246. Wanted Consulting Group WCG
- 1247. Washington Espino & Asocs.
- 1248. Waterloo Dominicana
- 1249. Waybell Solutions
- 1250. WILSON MONEGRO R COMERCIAL, S.R.L.
- 1251. XAVIEL TOURS
- 1252. Y. G.G. Distribuidora gerra, S.R.L.
- 1253. Yanny Motors
- 1254. YC Vinos, Licores y Destilados
- 1255. Youha , S.R.L.
- 1256. YUDUL, S.R.L.
- 1257. ZIANA STORE, S.R.L.
- 1258. Zigma Computers Z. J.
- 1259. ZONAUDIO, S.R.L.

Una colaboración de



Cámara de Comercio y Producción de la Provincia Duarte, Inc. Avenida 27 de Febrero casi esquina Calle Castillo, San Francisco de Macorís, Provincia Duarte, R.D. (809) 588-9821

ichas de Proyectos

FICHA TÉCNICA DE PROYECTO				
SNIP/ID:		Nombre del Proyecto: BANCO DE DATOS DE LA TRANSPARENCIA.		
OBJETIVO: Eficientizar y transparentar las actividades financieras de la Alcaldía.				
DESCRIPCIÓN		 <p>Ayuntamiento Municipal de San Francisco de Macoris</p>		
<p>BANCO de datos en línea, el cual, mediante un servidor, se alimentará de todas las actividades financieras de cada departamento de la alcaldía.</p>				
INFORMACIÓN GENERAL				
TIPOLOGÍA: CAPITAL FIJO		AÑO INICIO	AÑO TERMINO	
FUNCIÓN		2016	2020	
CONDICIÓN/ ESTADO: NUEVO				
INSTITUCIÓN FORMULADORA: COMITÉ TECNICO DE LA ALCALDIA Y CES SFM				
BENEFICIARIOS: 42,872 FAMILIAS				
VINCULACIÓN CON LA ESTRATEGIA NACIONAL DE DESARROLLO: EJE 1				
DESCRIPCIÓN END: Un Estado social y democrático de derecho, con instituciones que actúan con ética, transparencia y eficacia al servicio de una sociedad responsable y participativa, que garantiza la seguridad y promueve la equidad, la gobernabilidad, la convivencia pacífica y el desarrollo nacional y local				
INFORMACIÓN FINANCIERA				
COSTO TOTAL DEL PROYECTO	TOTAL EJECUTADO	FONDO GENERAL	CRÉDITO EXTERNO	DONACIONES
RD\$1,000,000.00				
ORGANISMO FINANCIADOR				
INDOTEL, LIGA MUNICIPAL, FEDOM. MEPyD				
EVALUACIÓN DEL PROYECTO				
DESCRIPCIÓN DEL INDICADOR			CANTIDAD	
LOCALIZACIÓN GEOGRÁFICA				
ALCALDÍA DE SAN FRANCISCO DE MACORIS				
CONTACTO: Padre Isaac García, Coordinador CES SFM				
DIRECCIÓN: Av. 27 de Febrero Esquina C/Restauración http://sanfranciscodemacoris.gob.do/				
TEL: 809-588-2272	CEL	Email :		

FICHA TÉCNICA DE PROYECTO

SNIP/ID:

Nombre del Proyecto:

CREACION DE CUATRO DELEGACIONES MUNICIPALES (MINICABILDOS)

OBJETIVO: PARA CONTRIBUIR AL REORDENAMIENTO TERRITORIAL Y EFICIENTIZAR LOS SERVICIOS MUNICIPALES

DESCRIPCIÓN

DESCONCENTRAR LA ADMINISTRACION DE LA ALCALDIA CREANDO MINCABILDOS EN LOS CUATRO POLIGONOS DEL TERRITORIO DE ESTE MUNICIPIO QUE A LA VEZ AGILICEN LA VIABILIZACION DE SERVICIOS DE LAS DEMANDAS CIUDADANAS.



**Ayuntamiento Municipal de
San Francisco de Macorís**

INFORMACIÓN GENERAL

TIPOLOGÍA: CAPITAL FIJO

AÑO INICIO

AÑO TERMINO

FUNCIÓN

2016

2017

CONDICIÓN/ ESTADO: NUEVO

INSTITUCIÓN FORMULADORA:

COMITE TECNICO DE LA ALCALDIA Y CES SFM

BENEFICIARIOS:

42,872 FAMILIAS

VINCULACIÓN CON LA ESTRATEGIA NACIONAL DE DESARROLLO: Eje1

DESCRIPCIÓN END:

Un Estado social y democrático de derecho, con instituciones que actúan con ética, transparencia y eficacia al servicio de una sociedad responsable y participativa, que garantiza la seguridad y promueve la equidad, la gobernabilidad, la convivencia pacífica y el desarrollo nacional y local

INFORMACIÓN FINANCIERA

COSTO TOTAL DEL PROYECTO

TOTAL
EJECUTADO

FONDO
GENERAL

CRÉDITO
EXTERNO

DONACIONES

RD\$4,000,000.00

ORGANISMO FINANCIADOR

Ayuntamiento SFM

EVALUACIÓN DEL PROYECTO

DESCRIPCIÓN DEL INDICADOR

CANTIDAD

LOCALIZACIÓN GEOGRÁFICA

SAN FRANCISCO DE MACORIS (VER ANEXOS DE LOS POLIGONOS)

CONTACTO: Padre Isaac garcía

DIRECCIÓN: 27 de Febrero Esquina restauración San Francisco de Macorís

TEL. 809-588-2272


CEL

Email :

FICHA TÉCNICA DE PROYECTO

SNIP/ID:	Nombre del Proyecto: CONSTRUCCION NUEVA ESTRUCTURA FISICA DE LA COMANDANCIA REGIONAL DEL NORDESTE DE LA P.N.
-----------------	--

OBJETIVO: Mejorar la infraestructura de la Comandancia Regional del Nordeste.

DESCRIPCIÓN:	 <p style="color: red; font-weight: bold;">Ayuntamiento Municipal de San Francisco de Macorís</p>
<p>Construcción y equipamiento de la nueva estructura de la Comandancia Regional del Nordeste de la Policía Nacional</p>	

INFORMACIÓN GENERAL

TIPOLOGÍA: CAPITAL FIJO	AÑO INICIO	AÑO TERMINO
FUNCIÓN	2016	2020
CONDICIÓN/ ESTADO: Nuevo		

INSTITUCIÓN FORMULADORA: Comité Técnico del Ayuntamiento y CES SFM.

BENEFICIARIOS:
42,872 FAMILIAS DE SFM Y DE LA REGIÓN NORDESTE

VINCULACIÓN CON LA ESTRATEGIA NACIONAL DE DESARROLLO EJE1

DESCRIPCIÓN END: Un Estado social y democrático de derecho, con instituciones que actúan con ética, transparencia y eficacia al servicio de una sociedad responsable y participativa, que garantiza la seguridad y promueve la equidad, la gobernabilidad, la convivencia pacífica y el desarrollo nacional y local.

INFORMACIÓN FINANCIERA

COSTO TOTAL DEL PROYECTO	TOTAL EJECUTADO	FONDO GENERAL	CRÉDITO EXTERNO	DONACIONES
RD\$ 38,000,000.00				

ORGANISMO FINANCIADOR

PPROCURADURIA GENERAL DE LA REPUBLICA

EVALUACIÓN DEL PROYECTO

DESCRIPCIÓN DEL INDICADOR	CANTIDAD

LOCALIZACIÓN GEOGRÁFICA

CONTACTO: Padre Isaac García

DIRECCIÓN: 27 de Febrero Esquina restauración San Francisco de Macorís

TEL.: 809-588-2272	CEL	Email :
--------------------	-----	---------

FICHA TÉCNICA DE PROYECTO

SNIP/ID:

Nombre del Proyecto:

EFICIENTIZAR Y AMPLIAR LA POLICIA MUNICIPAL

OBJETIVO: REVISAR EFICIENTIZAR Y AMPLIAR LA POLICIA MUNICIPAL

DESCRIPCIÓN

POLICIA MUNICIPAL CON UN PERFIL ESPECIALIZADO EN EL HACER, RESPECTO A LAS NECESIDADES A CUIDAR EN PARQUES Y PARQUEOS MUNICIPALES.



**Ayuntamiento Municipal de
San Francisco de Macorís**

INFORMACIÓN GENERAL

TIPOLOGÍA: CAPITAL HUMANO

AÑO INICIO

AÑO TERMINO

FUNCIÓN

2016

2017

CONDICIÓN/ ESTADO: NUEVO

INSTITUCIÓN FORMULADORA:

COMITÉ TECNICO DE LA ALCALDIA Y CES SFM

BENEFICIARIOS:

42,872 FAMILIAS

VINCULACIÓN CON LA ESTRATEGIA NACIONAL DE DESARROLLO Eje 1

DESCRIPCIÓN END:

Un Estado social y democrático de derecho, con instituciones que actúan con ética, transparencia y eficacia al servicio de una sociedad responsable y participativa, que garantiza la seguridad y promueve la equidad, la gobernabilidad, la convivencia pacífica y el desarrollo nacional y local

INFORMACIÓN FINANCIERA

COSTO TOTAL DEL PROYECTO

TOTAL
EJECUTADO

FONDO
GENERAL

CRÉDITO
EXTERNO

DONACIONES

RD\$500,000.00

ORGANISMO FINANCIADOR

EVALUACIÓN DEL PROYECTO

DESCRIPCIÓN DEL INDICADOR

CANTIDAD

LOCALIZACIÓN GEOGRÁFICA

SAN FRANCISCO DE MACORIS

CONTACTO: Padre Isaac García

DIRECCIÓN: 27 de Febrero Esquina restauración San Francisco de Macorís

TEL.: 809-588-2272

CEL

Email :

FICHA TÉCNICA DE PROYECTO

SNIP/ID:

Nombre del Proyecto:
REDISEÑAR PAGINA WEB MUNICIPAL.

OBJETIVO: Promoción de los servicios municipales de forma transparente y moderno.

DESCRIPCIÓN

Rediseñar la Pagina Web Municipal para la cual los munícipes puedan acceder a los servicios, informaciones y actividades de la alcaldía de una forma moderna, interactiva. y transparente.



**Ayuntamiento Municipal de
San Francisco de Macorís**

INFORMACIÓN GENERAL

TIPOLOGÍA: FIJO

AÑO INICIO

AÑO TERMINO

FUNCIÓN

2016

2016

CONDICIÓN/ ESTADO: DE ARRASTRE

INSTITUCIÓN FORMULADORA:
COMITÉ TECNICO DE LA ALCALDIA Y CES SFM

BENEFICIARIOS:
42,872 FAMILIAS

VINCULACIÓN CON LA ESTRATEGIA NACIONAL DE DESARROLLO EJE 1

DESCRIPCIÓN END:

Un Estado social y democrático de derecho, con instituciones que actúan con ética, transparencia y eficacia al servicio de una sociedad responsable y participativa, que garantiza la seguridad y promueve la equidad, la gobernabilidad, la convivencia pacífica y el desarrollo nacional y local

INFORMACIÓN FINANCIERA

COSTO TOTAL DEL PROYECTO

TOTAL
EJECUTADO

FONDO
GENERAL

CRÉDITO
EXTERNO

DONACIONES

RD\$ 50,000.00

ORGANISMO FINANCIADOR

AYUNTAMIENTO SFM

EVALUACIÓN DEL PROYECTO

DESCRIPCIÓN DEL INDICADOR

CANTIDAD

LOCALIZACIÓN GEOGRÁFICA

SAN FRANCISCO DE MACORIS

CONTACTO: PADRE ISAAC GARCÍA

DIRECCIÓN: 27 DE FEBRERO ESQUINA RESTAURACIÓN SFM

TEL.: 809-588-2272

CEL

Email :



NOTA: Ver Fichas de Proyectos Completas en este Archivo Documento.

Fichas SFM.rar

o en el mismos Adjunto a este



AYUNTAMIENTO MUNICIPAL DE
SAN FRANCISCO DE MACORÍS

www.sanfrancisco.gob.do/index.php/servicios/ver-todos-los-servicios

República Dominicana

Búsqueda

[Inicio](#) | [Mapa de sitio](#) | [Contacto](#)

INICIO

MUNICIPIO

AYUNTAMIENTO

SERVICIOS

TRANSPARENCIA

PRESUPUESTO PARTICIPATIVO

NOTICIAS

EMERGENCIA

MULTIMEDIA

Está aquí: [Inicio](#) / [Servicios](#) / [Ver todos los servicios](#)

SERVICIOS



Matanza Municipal

Funeraria Municipal

Centro de Capacitación en Informática

Oficina de Inspectorías, Espectáculos y Entretenimientos

Deportes y Recreación Municipal

Unidad de Gestión Ambiental Municipal



AYUNTAMIENTO MUNICIPAL DE SAN FRANCISCO DE MACORÍS

Ave. 27 de Febrero # 419. Esq. Restauración, Eno. Quisqueya, San Francisco de Macorís, R.D.

Tel: 809-588-2262 | Fax: 809-588-2262

info@sanfranciscodemacorís.gob.do

Bibliografía

Fuentes consultadas:

- 1- Ley -1-12 Estrategia Nacional de Desarrollo 2030
Santo Domingo, REP. DOM .2012
 - 2- Ley 498-06 del Sistema Nacional de Planificación e Inversión Pública ,
Nuevo Marco Institucional de MEPyD
Santo Domingo, REP. DOM .2006
 - 3- Ley 176-07 de Distrito Nacional y Los Municipios
Santo Domingo, REP. DOM .2007
 - 4- Normas Técnicas , Sistema Nacional de Planificación e Inversión Pública (SNIP)
Santo Domingo, REP. DOM .2011
 - 5- Guía para la Formulación de Planes Municipales de Desarrollo Planifica
(ASOMURECIN) FEDOMU, Santo Domingo, REP. DOM .2011
 - 6- Guía Metodológica: Elaboración Planes de Desarrollo Municipal (PDM)
(Con enfoque de Ordenamiento Territorial) Proyecto de Fortalecimiento de Capacidades Locales
en la Región de Occidente, HONDURAS – JICA 2006-2010
 - 7- PCM (Manejo del Ciclo de Proyectos) IC NET, Limited , JICA
Santo Domingo, REP. DOM .2012
 - 8- Reuniones Técnicas Equipo Consejos DGODT, (Formulación metodológica Para elaboración
del PMD) Supervisión Marcos Martínez, técnicos: Nayely Germoso, Fiordaliza Rodríguez y
Franklin Santos.
 - 9- Oficina Nacional de Estadísticas (ONE). Censo Nacional de Población y Vivienda
REP. DOM .2002 y 2010 y datos oficiales emitidos en el año 2015.
 - 10- Documentos oficiales emitidos por el Ministerio de Economía, Planificación y Desarrollo
(MEPYD). Santo Domingo, REP. DOM
 - 11- Evaluaciones realizadas por la Comisión Económica para América Latina (CEPAL)
 - 12- AECID Plataforma de Municipios.
 - 13- Agencia de Cooperación Internacional de Japón (JICA).
 - 14- Memorias anuales del Ayuntamiento / Diferentes departamentos del Ayuntamiento.
 - 15- Organizaciones de la Sociedad Civil, Vinculadas a la formulación del PMD.
- **Oficina Nacional de Estadísticas**
 - **Ministerio de Educación**
 - **Consultas en grupos focales tanto del CES SFM como a personalidades locales.**
 - **Oficina Municipal de Planificación y Programación de la Alcaldía de SFM**

- **Biblioteca Municipal de la Alcaldía de SFM.**
- **Atlas de la biodiversidad del Ministerio de Medio Ambiente**
- **Atlas de la Pobreza MEPyD.**
- **Reconocemos la fuente más importante de Archivos sobre esta localidad y toda la Región Nordeste en los históricos del periódico El Jaya, radicado en SFM.**