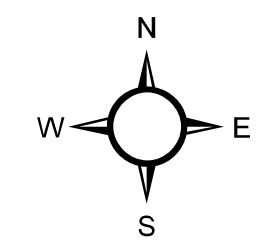











 República Dominicana
**VIA PANORAMICA
ENTRADA DE MAO**
 LEY 202-04
 MINISTERIO DE MEDIO AMBIENTE
Y RECURSOS NATURALES Escala: 1:25,000



LEYENDA

	km ²
 Limite del Área	54.36

SIMBOLOGIA

 Cabecera de Municipio	 Carretera Pavimentada Transitible Todo el Año
 Sección Municipal	 Carretera no Pavimentada Transitible por Todo Tipo de Vehículo
 Ríos y Arroyos	 Carretera no Pavimentada Transitible en Tiempo Seco (Vehículo Todo Terreno)
	 Limite Provincial



Edición: Diciembre, 2010
Fuente: Ministerio de Medio Ambiente y Recursos Naturales.