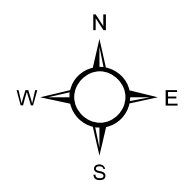








  
 República Dominicana  
**VIA PANORAMICA  
 CARRETERA  
 BAYACANES-JARABACOA**  
 LEY 202-04  
 MINISTERIO DE MEDIO AMBIENTE  
 Y RECURSOS NATURALES Escala: 1:45,000



**LEYENDA**

	Limite del Área	km <sup>2</sup> 17.49
---	-----------------	--------------------------

**SIMBOLOGÍA**

	Sección Municipal		Carretera Pavimentada Transitable Todo el Año
	Rios y Arroyos		Carretera no Pavimentada Transitable por Todo Tipo de Vehículo
	Limite Provincial		Carretera no Pavimentada Transitable en Tiempo Seco (Vehicub Todo Terreno)



Edición: Octubre, 2009  
 Fuente: Secretaría de Estado de Medio Ambiente y Recursos Naturales, 2004.