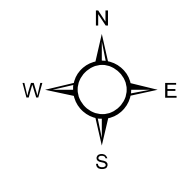


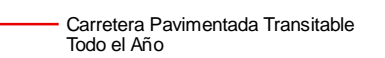

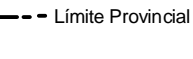
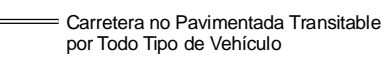




 República Dominicana
RESERVA FORESTAL VILLARPANDO
 LEY 202-04
 MINISTERIO DE MEDIO AMBIENTE Y RECURSOS NATURALES Escala: 1:35,000



LEYENDA	
	Limite del Área km² 79.55

SIMBOLOGÍA	
	Sección Municipal
	Carretera Pavimentada Transitable Todo el Año
	Rios y Arroyos
	Limite Provincial
	Carretera no Pavimentada Transitable por Todo Tipo de Vehículo
	Carretera no Pavimentada Transitable en Tiempo Seco (Vehículo Todo Terreno)



Edición: Septiembre, 2009
Fuente: Secretaría de Estado de Medio Ambiente y Recursos Naturales, 2004.