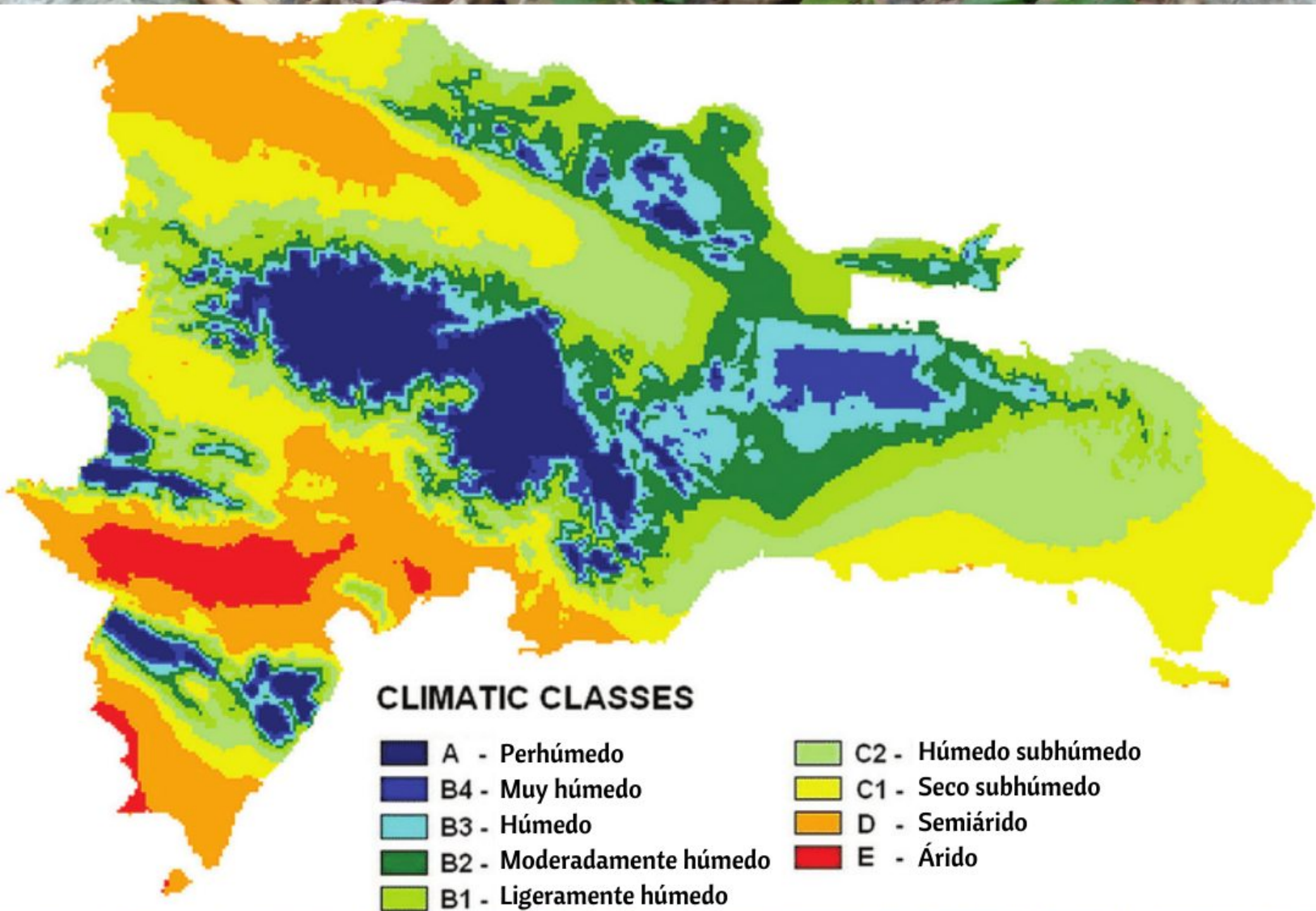



CLIMA SECO O ÁRIDO EN RD



Mapa Climas de República Dominicana



Comunidades dentro de las zonas secas o áridas con las que Guakía Ambiente trabaja:



**Defensa del Parque nacional Jaragua
(Bahía de las Águilas).**



**Defensa del Parque nacional
Cotubanamá (Bayahíbe).**



**Cuenca baja del Yaque del Norte
(Montecristi).**

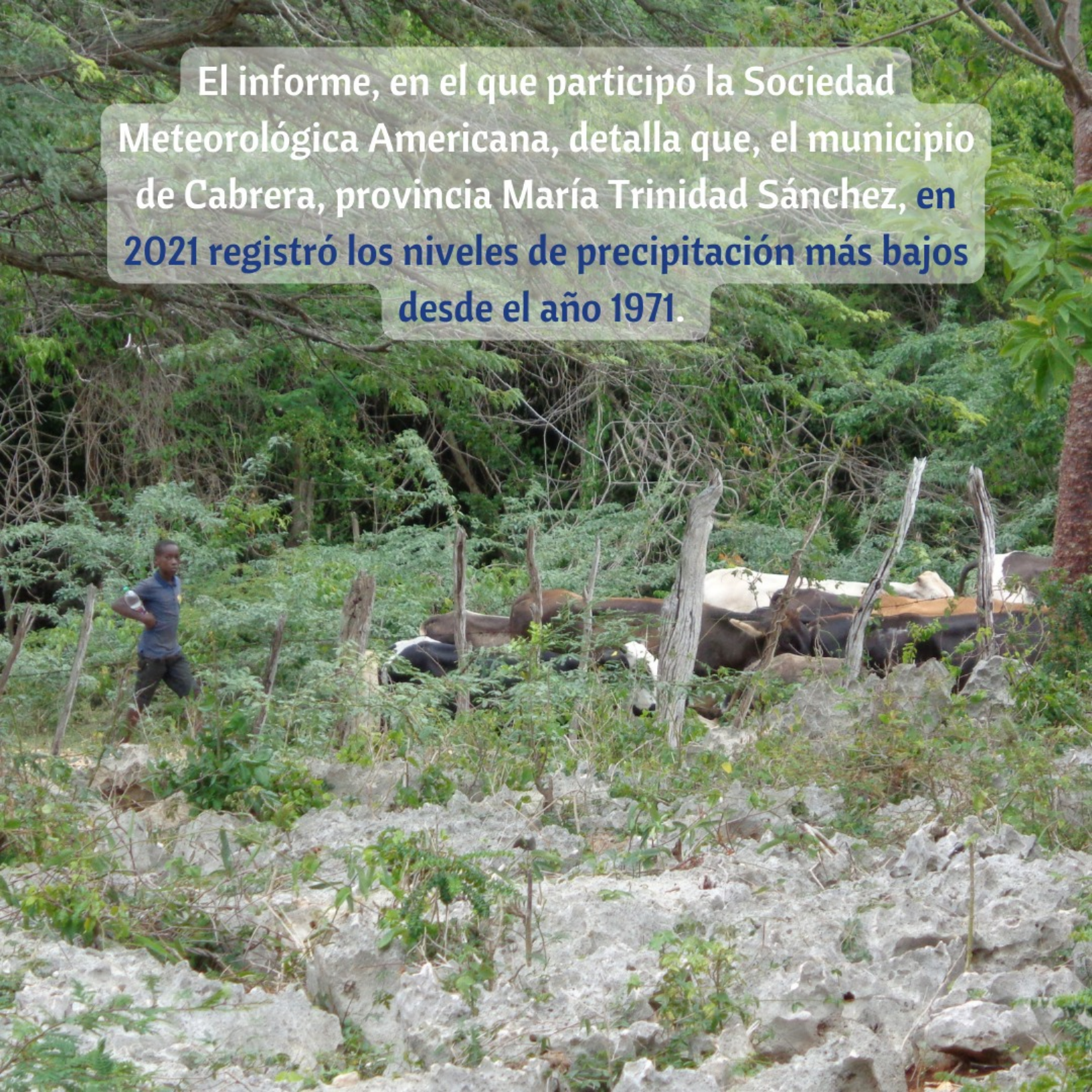
Este tipo de clima forma en República Dominicana diversos paisajes...

Su temperatura media se aproxima a los 30°C y desciende por las noches.



El **sureste** de la República Dominicana es una de las zonas de la región del Caribe en donde se registraron el año pasado condiciones climáticas “**excepcionalmente secas**”, de acuerdo al informe “Estado del Clima 2021”, realizado por la Oficina Nacional de Administración Oceánica y Atmosférica (NOAA), del gobierno de Estados Unidos.

El informe, en el que participó la Sociedad Meteorológica Americana, detalla que, el municipio de Cabrera, provincia María Trinidad Sánchez, en 2021 registró los niveles de precipitación más bajos desde el año 1971.



“En primavera, algunos lugares observaron precipitaciones entre normales y superiores a lo normal, debido a las condiciones del fenómeno **Niña**, que facilita condiciones más húmedas en el sureste del Caribe durante la estación seca de noviembre”, agrega Paola Wisky, 2022.

