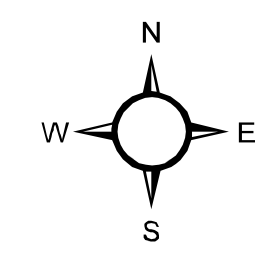











**REFUGIO DE VIDA SILVESTRE
 HUMEDALES DEL BAJO
 YAQUE DEL SUR**
 LEY 202-04, DECRETO 571-09
 MINISTERIO DE MEDIO AMBIENTE
 Y RECURSOS NATURALES Escala: 1:25,000



LEYENDA

	Límite del Refugio	12.35 KM ²
	Límite del Parque Nacional	241 KM ²
	Área Amortiguamiento	300 M

SIMBOLOGIA

	Ríos y Arroyos		Carretera Pavimentada Transitable Todo el Año
	Límite Provincial		Carretera no Pavimentada Transitable por Todo Tipo de Vehículo
			Carretera no Pavimentada Transitable en Tiempo Seco (Vehículo Todo Terreno)



Edición: Septiembre, 2015
 Fuente: Ministerio de Medio Ambiente y Recursos Naturales.