

71°20'0"W

71°10'0"W

71°0'0"W

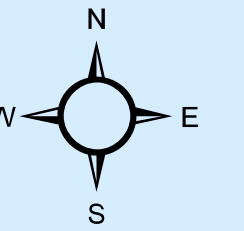


Ministerio de Medio Ambiente y Recursos Naturales

SANTUARIO MARINO DEL NORTE

Edición: Marzo, 2020.
Fuente: Decretos: 571-09.

Escala: 1:80,000



OCEANO ATLÁNTICO


Bahía de la Isabela

Villa Isabela





Villa Vasquez

CORDILLERA SEPTENTRIONAL


LEYENDA

 Santuario Marino del Norte

SIMBOLOGÍA

-  Municipios
-  Autopistas
-  Carreteras
-  Ríos y Arroyos

Escala 1:80,000



0 20 40 KM



71°20'0"W

71°10'0"W

71°0'0"W

20°10'0"N

19°50'0"N

19°30'0"N

19°10'0"N

19°0'0"N

20°10'0"N

19°50'0"N

19°30'0"N

19°10'0"N

19°0'0"N