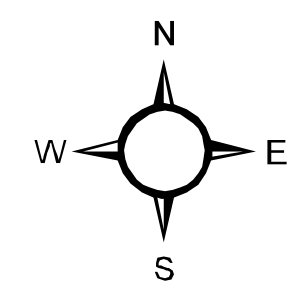



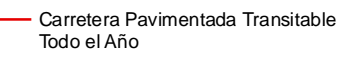

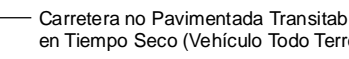



 República Dominicana
MONUMENTO NATURAL
PUNTA BAYAHIBE
 DECRETO 571-09
 MINISTERIO DE MEDIO AMBIENTE
 Y RECURSOS NATURALES Escala: 1:10,000



LEYENDA	
	Límite del Área Superficie 1.63 Kms.²
	Zona Amortiguamiento 300 Mts.

SIMBOLOGÍA	
	Sección Municipal
	Rios y Arroyos
	Límite Provincial
	Carretera Pavimentada Transitable Todo el Año
	Carretera no Pavimentada Transitable por Todo Tipo de Vehículo
	Carretera no Pavimentada Transitable en Tiempo Seco (Vehículo Todo Terreno)



Edición: Febrero, 2011
Fuente: Ministerio de Medio Ambiente y Recursos Naturales.