











 República Dominicana
MONUMENTO NATURAL CABO SAMANÁ
 LEY 202-04, DECRETO 571-09
 MINISTERIO DE MEDIO AMBIENTE Y RECURSOS NATURALES Escala: 1:25,000



LEYENDA

Superficie	
	Límite del Área 9.27 KM ²
	Área Amortiguamiento 300 M

SIMBOLOGIA

	Sección Municipal		Carretera Pavimentada Transitible Todo el Año
	Ríos y Arroyos		Carretera no Pavimentada Transitible por Todo Tipo de Vehículo
	Límite Provincial		Carretera no Pavimentada Transitible en Tiempo Seco (Vehículo Todo Terreno)



Edición: Agosto, 2010
Fuente: Ministerio de Medio Ambiente y Recursos Naturales.