









**PROYECTO CONSERVACIÓN
EFECTIVA DE BIENES Y
SERVICIOS ECOSISTÉMICOS
EN PAISAJES DE MONTAÑA
AMENAZADOS**

En Alianza con  

**MAPA DE ÁREAS
PROTEGIDAS
ZONA 1: VERTIENTE SUR
SIERRA DE NEIBA**

LEYENDA

-  Área Protegida
-  Límites Municipales
-  Comunidades
-  Cabecera Municipal
-  Cabecera Provincial
-  Ríos Principales

Diciembre, 2019

Fuente: Dirección de Información Ambiental y Recursos Naturales (DIARENA)