










**PROYECTO CONSERVACIÓN
EFECTIVA DE BIENES Y
SERVICIOS ECOSISTÉMICOS
EN PAISAJES DE MONTAÑA
AMENAZADOS**

En Alianza con  

**MAPA DE RED HÍDRICA
ZONA 1: VERTIENTE SUR
SIERRA DE NEIBA**

LEYENDA

Categoría

-  Río
-  Arroyo
-  Cañada
-  Límite Municipal
-  Lago Enriquillo
-  Cabecera Municipal
-  Cabecera Provincial

Diciembre, 2019

Fuente: Dirección de Información Ambiental
y Recursos Naturales (DIARENA)