











PROYECTO CONSERVACIÓN  
EFECTIVA DE BIENES Y  
SERVICIOS ECOSISTÉMICOS  
EN PAISAJES DE MONTAÑA  
AMENAZADOS

En Alianza con  

MAPA DE CAPACIDAD  
PRODUCTIVA DE LOS SUELOS

ZONA 1: VERTIENTE SUR  
SIERRA DE NEIBA

**LEYENDA**

-  CLASE III
-  CLASE IV
-  CLASE V
-  CLASE VI
-  CLASE VII
-  CLASE VIII
-  LAGOS Y LA
-  Límite Municipal
-  Cabecera Municipal
-  Cabecera Provincial

Diciembre, 2019

Fuente: Dirección de Información Ambiental  
y Recursos Naturales (DIARENA)