














PROYECTO CONSERVACIÓN EFECTIVA DE BIENES Y SERVICIOS ECOSISTÉMICOS EN PAISAJES DE MONTAÑA AMENAZADOS

En Alianza con  

**MAPA DE ASOCIACIONES DE SUELO
ZONA 1: VERTIENTE SUR SIERRA DE NEIBA**

LEYENDA

- Tipo Asociación**
-  ASOCIACIÓN ENRIQUILLO TAMAYO
 -  ASOCIACIÓN GEENVILLE-MATANZA
 -  ASOCIACIÓN NEIBA
 -  ASOCIACIÓN QUITA CORAZA
 -  CIÉNAGAS COSTERA E INTERIOR
 -  SUELOS CALCÁREOS DE VALLES INTRAMONTANOS
 -  TERRENO ESCABROSO DE MONTAÑA
 -  LAGOS Y LAGUNAS
 -  Límite Municipal
 -  Cabecera Municipal
 -  Cabecera Provincial

Diciembre, 2019

Fuente: Organización de los Estados Americanos (OEA) 1967