











**PROYECTO CONSERVACIÓN EFECTIVA DE BIENES Y SERVICIOS ECOSISTÉMICOS EN PAISAJES DE MONTAÑA AMENAZADOS**

En Alianza con  

**MAPA DE ÁREAS PROTEGIDAS ZONA 3: YAMASÁ**

**LEYENDA**

-  Área Protegida
-  Límites Municipales
-  Comunidades
-  Cabecera Municipal
-  Cabecera Provincial
-  Ríos Principales

Diciembre, 2019

Fuente: Dirección de Información Ambiental y Recursos Naturales (DIARENA)