









PROYECTO CONSERVACIÓN
EFECTIVA DE BIENES Y
SERVICIOS ECOSISTÉMICOS
EN PAISAJES DE MONTAÑA
AMENAZADOS

En Alianza con  

MAPA DE ASOCIACIONES
DE SUELO
ZONA 3: YAMASÁ

LEYENDA

- Tipo Asociación**
-  ASOCIACIÓN NIPE- MARTÍ
 -  ASOCIACIÓN MAGUACA
 -  ASOCIACIÓN PIMENTEL - FANTINO- COTUÍ
 -  SUELOS ALUVIALES RECIENTES
 -  ASOCIACIÓN GUANUMA-ELMHURST
 -  TERRENO ESCABROSO DE MONTAÑA
 -  Límite Municipal
 -  Cabecera Municipal
 -  Cabecera Provincial

Diciembre, 2019

Fuente: Organización de los Estados Americanos (OEA) 1967