



**PROYECTO CONSERVACIÓN
EFECTIVA DE BIENES Y
SERVICIOS ECOSISTÉMICOS
EN PAISAJES DE MONTAÑA
AMENAZADOS**







En Alianza con  




MAPA DE PENDIENTE (%)

ZONA 3: YAMASÁ

LEYENDA

Rango de Pendiente (%)

-  0 - 5
-  5 - 15
-  15 - 25
-  25 - 40
-  40 - 60
-  > 60

-  Límite Municipal
-  Cabecera Municipal
-  Cabecera Provincial

Diciembre, 2019

Fuente: Modelo de elevación digital ALO PALSA,
12.5 resolución