









**PROYECTO CONSERVACIÓN
EFECTIVA DE BIENES Y
SERVICIOS ECOSISTÉMICOS
EN PAISAJES DE MONTAÑA
AMENAZADOS**

En Alianza con  

**MAPA DE RED VIÁL
ZONA 3: YAMASÁ**

LEYENDA

-  Carretera, camino y calle
-  Ríos Principales
-  Comunidades
-  Cabecera Municipal
-  Cabecera Provincial
-  Lago Enriquillo

Diciembre, 2019

Fuente: Google Map, 2019, y edición sobre Google Earth