









PROYECTO CONSERVACIÓN
EFECTIVA DE BIENES Y
SERVICIOS ECOSISTÉMICOS
EN PAISAJES DE MONTAÑA
AMENAZADOS

En Alianza con  

MAPA DE CAPACIDAD
PRODUCTIVA DE LOS SUELOS

ZONA 2: SAN JOSÉ DE OCOA

LEYENDA

-  CLASE II
-  CLASE III
-  CLASE V
-  CLASE VI
-  CLASE VII
-  Límite Municipal
-  Cabecera Municipal
-  Cabecera Provincial

Diciembre, 2019

Fuente: Dirección de Información Ambiental
y Recursos Naturales (DIARENA)