






**PROYECTO CONSERVACIÓN  
EFECTIVA DE BIENES Y  
SERVICIOS ECOSISTÉMICOS  
EN PAISAJES DE MONTAÑA  
AMENAZADOS**

En Alianza con 

**MAPA DE FORMACIONES  
GEOLÓGICAS  
ZONA 2: SAN JOSÉ DE OCOA**

**LEYENDA**

-  ARENISCAS DEL TERCIARIO-CRETACICO (Facies Flysch)
-  CALIZAS DEL EOCENO-MIOCENO
-  CONGLOMERADOS NEOGENOS
-  CONGLOMERADOS Y ARENISCAS DEL EOCENO
-  CUATERNARIO INDIFERENCIADO
-  CUATERNARIO TERRAZAS FLUVIALES
-  FLYSCH CRETACICO
-  ROCAS PLUTONICAS: GRANITOS
-  ROCAS PLUTONICAS INDIFERENCIADOS
-  ROCAS PLUTONICAS: GRANITOS
-  ROCAS VOLCANO SEDIMENTARIAS
-  Sin informacion
-  TERCIARIO INDIFERENCIADO
-  Límite Municipal
-  Cabecera Municipal
-  Cabecera Provincial

Diciembre, 2019

Fuente: Organización de los Estados Americanos (OEA)  
1967