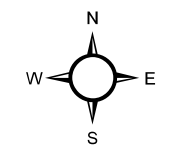











 República Dominicana
PARQUE NACIONAL SUBMARINO LA CALETA
 LEY 202-04
 MINISTERIO DE MEDIO AMBIENTE Y RECURSOS NATURALES
 Escala: 1:30,000



LEYENDA

Superficie	
	Limite del Área 11.0 KM ²
	Área Amortiguamiento 300 M

SIMBOLOGÍA

	Carretera Pavimentada Transitible Todo el Año		Carretera Pavimentada Transitible Todo el Año
	Ríos y Arroyos		Carretera no Pavimentada Transitible por Todo Tipo de Vehículo
	Carretera Pavimentada Transitible Todo el Año		Carretera Pavimentada Transitible en Tiempo Seco



Edición: Junio, 2010
 Fuente: Secretaría de Estado de Medio Ambiente y Recursos Naturales.