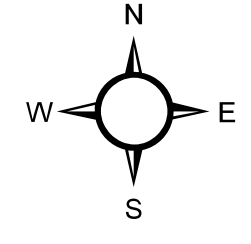











 República Dominicana
PARQUE NACIONAL NALGA DE MACO
 LEY 202-04, DECRETO 571-09
 MINISTERIO DE MEDIO AMBIENTE Y RECURSOS NATURALES Escala: 1:50,000



LEYENDA

Superficie	
	Limite del Área 166.46 KM ²
	Área Amortiguamiento 300 M

SIMBOLOGÍA

	Sección Municipal		Carretera Pavimentada Transitable Todo el Año
	Ríos y Arroyos		Carretera no Pavimentada Transitable por Todo Tipo de Vehículo
	Limite Provincial		Carretera no Pavimentada Transitable en Tiempo Seco (Vehículo Todo Terreno)



Edición: Abril, 2010
 Fuente: Secretaría de Estado de Medio Ambiente y Recursos Naturales.