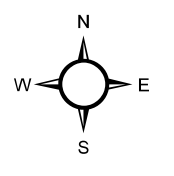








  
 República Dominicana  
**PARQUE NACIONAL MÁXIMO GÓMEZ**  
 DECRETOS 571-09, 249 -11  
 MINISTERIO DE MEDIO AMBIENTE Y RECURSOS NATURALES Escala: 1:40,000



**LEYENDA**

	Limite del Área	42.29 KM <sup>2</sup>
	Zona Amortiguamiento	300 M

**SIMBOLOGÍA**

	Sección Municipal		Carretera Pavimentada Transitabile Todo el Año
	Rios y Arroyos		Carretera no Pavimentada Transitabile por Todo Tipo de Vehículo
	Limite Provincial		Carretera no Pavimentada Transitabile en Tiempo Seco (Vehículo Todo Terreno)



Edición: Mayo, 2011  
Fuente: Ministerio de Medio Ambiente y Recursos Naturales.