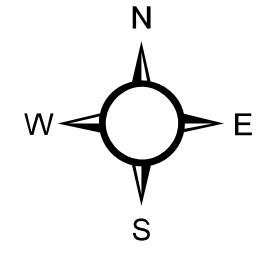











 República Dominicana
PARQUE NACIONAL MANGLARES DEL BAJO YUNA
 LEY 202-04, DECRETO 571-09
 MINISTERIO DE MEDIO AMBIENTE Y RECURSOS NATURALES Escala: 1:50,000



LEYENDA

Superficie	
	Límite del Área 121.15 KM ²
	Área Amortiguamiento 300 M

SIMBOLOGÍA

	Sección Municipal		Carretera Pavimentada Transitable Todo el Año
	Ríos y Arroyos		Carretera no Pavimentada Transitable por Todo Tipo de Vehículo
	Límite Provincial		Carretera no Pavimentada Transitable en Tiempo Seco (Vehículo Todo Terreno)

LOCALIZACIÓN



Edición: Agosto, 2010
 Fuente: Ministerio de Medio Ambiente y Recursos Naturales.