

A close-up photograph of a person's hands holding a small, young pine tree sapling. The sapling has a thin, brown stem and several clusters of bright green, needle-like leaves. The person's hands are positioned to place the sapling into a hole in the ground. The background is blurred, showing a person wearing a blue shirt and a blue cap. The overall scene is outdoors, likely in a field or forest area.

***Impulso histórico
a la reforestación***



GRUPO POPULAR

*Esta área fue reforestada
por el Banco Popular*

Año 2014

2,540
Caoba hondureña y cedro



POPULAR

50

Año 1968, Siempre

Plan Sierra

Impulso histórico a la reforestación 2000-2022

Con el fin de contribuir a la recuperación de la capa boscosa en diversos puntos geográficos del país y para mitigar el volumen de emisiones CO2 que producimos como empresa, desde hace *más de dos décadas las filiales del Grupo Popular impulsan y promueven la realización de jornadas de reforestación*, en alianza con organizaciones del sector privado, del sector público y de la sociedad civil, así como con el apoyo del *Voluntariado Popular*, conformado por nuestros colaboradores.



+1Millón

*árboles
sembrados
a la fecha*

1,004,893

árboles sembrados

+ 16,000

tareas reforestadas

321,575

toneladas CO2 capturado

3,014 millones
de litros de agua almacenada

120 toneladas

de suelo protegido

Región Norte o Cibao

- Plan Sierra
- Fondo Agua Yaque del Norte
- Federación de Campesinos hacia el Progreso
- Guakía Ambiente
- Jardín Botánico de Eugenio Marciano



Actualmente, Grupo Popular, a través de la Fundación Popular, mantiene alianzas estratégicas con nueve organizaciones diversas, para la realización de campañas de reforestación en distintos puntos del país.



Región Suroeste

- Fundación Azua, San Juan y Elías Piña



Región Sureste

- Fondo Agua Santo Domingo
- Ministerio de Medioambiente
- Nodo dominicano RedEAmérica



Organización carbono neutral certificada



- 
- En 2021, **el Banco Popular Dominicano revalidó su certificación como organización carbono neutral**, otorgada por el Brihgline Institute.
 - Es la **única entidad financiera del país que obtiene dos veces este aval** y que demuestra cómo compensa sus emisiones de Gases de Efecto Invernadero (GEI) con sus programas de sostenibilidad ambiental y ecoeficiencia.

7 ENERGÍA ASEQUIBLE Y NO CONTAMINANTE



11 CIUDADES Y COMUNIDADES SOSTENIBLES




13 ACCIÓN POR EL CLIMA



Dpto. de Gestión y Eficiencia Energética Área de Ingeniería



- Esta certificación internacional hace constar que **el banco cumple con la norma ISO 14064-1:2018**, de manera que su estrategia de mitigación es efectiva y contribuye al desarrollo sostenible del país, impulsando una economía baja en carbono.
- **Compensa 321,575 toneladas de CO₂, fundamentalmente gracias a sus programas de reforestación**, entre otras medidas medioambientales y ecoeficientes implementadas.

- 
- Junto al Banco Popular, solo dos bancos de Latinoamérica **han logrado neutralizar las emisiones de su huella de carbono**, incluyendo sus emisiones directas, indirectas e inducidas.

- Desde 2020 **el Popular ha reducido su huella de carbono en un 40%**, con respecto a las emisiones contabilizadas en el año 2015, año base del inventario corporativo de emisiones.

Meta de cero emisiones: la organización certificadora dice que, a este ritmo, podremos alcanzar la meta de ser una institución **cero emisiones de CO2 para el año 2030.**



7 ENERGÍA ASEQUIBLE Y NO CONTAMINANTE



11 CIUDADES Y COMUNIDADES SOSTENIBLES





Plan Sierra

Ordenamiento ecológico y social en la cuenca media del río Yaque del Norte



Contextualización de la cuenca del río **Yaque del Norte, CRYN**

Contiene la
cuenca más
grande
del país


Su superficie
es **20%**
del territorio
dominicano

Área de acción
territorial de
la Comisión
Presidencial
CRYN



Contextualización de la **CRYN**

- **Alberga grandes proyectos hidroeléctricos:** Tavera-Bao, Monción, Chacuey, Maguaca y otros menores.
- Capacidad de **almacenamiento de agua de 800 millones de m³.**
- Presas en proceso de construcción: Guayubín y Las Placetas
- **Provee agua potable a 40 municipios.**
- **Provee agua para irrigación de 150,000 hectáreas** y para diversos procesos industriales y productivos.



El **Plan Sierra** es una alianza entre el Estado dominicano y el sector privado, cuya finalidad es implementar el Plan de Desarrollo de La Sierra, que busca restaurar y mejorar la cobertura para proteger el almacenamiento natural y artificial del agua y así asegurar su disponibilidad para irrigación y suministro potable en el Valle y la generación hidroeléctrica.

6 AGUA LIMPIA
Y SANEAMIENTO



13 ACCIÓN
POR EL CLIMA



El Plan Sierra es una organización sin fines de lucro basada en las leyes 520-1920 y 122-2005. Más información en www.lasierra.com.do

La Sierra es la cuenca hidrográfica más importante del país, teniendo potencial para:

Generar cerca de **2,000 millones** de kilovatios/hora/año, igual a **90% de la demanda** nacional (13% uso actual)

Servir **agua potable** para más de **5 millones de habitantes** (40% uso actual)

Otros importantes **beneficios** para la producción agropecuaria y la **alimentación de la población**



5 décadas de relación institucional

El Plan Sierra y el Banco Popular poseen una ***vinculación institucional desde el año 1979***, con aportes materiales, humanos y financieros.



Misión

Propiciar el manejo sostenible de los recursos agua, suelo, bosque y biodiversidad para que la Sierra cumpla con su función regional natural de producir agua limpia.





Desde el año 2000, miles de empleados voluntarios de las diferentes filiales de la organización financiera ***han participado en múltiples jornadas de siembra*** ***anualmente.***

Función

Función regional del área de intervención del Plan Sierra

Producir agua limpia para consumo humano, uso industrial, irrigación, y generación de hidroelectricidad.



Generar beneficios ambientales tales como la captura de carbono, la preservación de la biodiversidad y la creación de resiliencia.



Estas acciones deberán ejecutarse en armonía con el ***continuo mejoramiento de la calidad de vida*** y la participación de los habitantes en el proceso de ordenamiento de la región.



Área de intervención de Plan Sierra



El **Fondo Agua Santo Domingo (FASD)** es una entidad innovadora creada para garantizar recursos de inversión orientados a la **restauración y conservación de ecosistemas** en las cuencas hidrográficas que abastecen de agua a la ciudad de Santo Domingo.

A través de nuestra alianza con Fondo Agua Santo Domingo realizamos nuestra principal contribución al manejo y conservación de la Microcuenca Ozama Alto, mediante el proyecto **“Restauración ecológica de la microcuenca Ozama Alto”**, que inició en el año 2017.

6 AGUA LIMPIA
Y SANEAMIENTO



13 ACCIÓN
POR EL CLIMA



15 VIDA
DE ECOSISTEMAS
TERRESTRES



INNOVACIÓN

El propósito de esta iniciativa es incrementar la cobertura forestal y promover mejores prácticas agrícolas mediante:

Establecimiento de sistemas agroforestales basados en cacao con sombra y frutales.

La reforestación y conservación de zonas con remanente boscoso.

La combinación de estas actividades apunta a la **restauración ecológica** de la microcuenca y al reabastecimiento de su flujo hídrico.

178,780

Árboles sembrados



FONDO AGUA

Y A Q U E D E L N O R T E

El **Fondo Agua Yaque del Norte** es una institución que impulsa mecanismos financieros y de gobernanza, articulando actores públicos, privados y de la sociedad civil, con el fin de contribuir a **la seguridad hídrica y al manejo sustentable de la cuenca Yaque del Norte**, a través de soluciones basadas en la naturaleza.

Desde el año 2017, **Fundación Popular apoya el Fondo Yaque del Norte** en su desarrollo para la **recuperación y conservación de las cuencas** productoras de agua que abastecen a la ciudad de Santiago.

*Esta área fue reforestada
por la Fundación Popular*

Año 2021
2,000 Árboles

Samán, Mara,
Cedro y Caoba Criolla



POPULAR FONDO AGUA
Y A Q U E D E L N O R T E

APEDI
1961-2021
Asociación para el
Desarrollo, Inc.

6 AGUA LIMPIA
Y SANEAMIENTO



13 ACCIÓN
POR EL CLIMA



15 VIDA
DE ECOSISTEMAS
TERRESTRES



Humedales artificiales

A la fecha, Grupo Popular, en alianza con Fondo Agua Yaque del Norte, ha contribuido a la construcción de 10 humedales artificiales, como redes de ingeniería verde que favorecen el tratamiento de aguas residuales en comunidades ribereñas al río Yaque del Norte.

26,490

Árboles sembrados



6 AGUA LIMPIA
Y SANEAMIENTO



13 ACCIÓN
POR EL CLIMA



Protección y conservación de la cobertura boscosa

Con esta iniciativa, el Voluntariado Popular contribuye a:

- **Reforestación de la zona** de captación hídrica de ríos tributarios del río Yaque del Norte.
- Mejorar los **servicios ecosistémicos** del territorio.
- Asegurar el **acceso al agua** de comunidades.
- **Absorber CO2.**
- **Reducir riesgos de inundaciones.**
- Mejorar la **biodiversidad e ingresos** de los habitantes.





Guakía
Ambiente

Guakía Ambiente es una organización dominicana sin fines de lucro, que trabaja en todo el territorio de la República Dominicana y la región fronteriza de Haití, contribuyendo a mejorar la calidad de vida de la población y promoviendo la sostenibilidad ambiental.

Desde el año 2016, Grupo Popular, a través de Fundación Popular, en alianza con Guakía Ambiente y el Programa de Pequeños Subsidios del Fondo para el Medio Ambiente Mundial del PNUD, **ha contribuido a la construcción de 19 microcentrales hidroeléctricas en comunidades rurales.**

84,000

Árboles sembrados



Los proyectos de construcción de hidroeléctricas incluyen **iniciativas de restauración de cobertura forestal con el propósito de fortalecer el manejo integral en las cuencas hidrográficas**, que se aprovechan para fines de generación microhidroeléctrica comunitaria, garantizando sostenibilidad energética y diversos servicios ecosistémicos.

Las acciones llevadas a cabo en las comunidades beneficiadas incluyen reforestación, protección de áreas verdes, producción agroforestal, representando unas **700 hectáreas de tierras restauradas y/o conservadas**.

La protección y conservación de la cobertura boscosa de las áreas de las microcentrales hidroeléctricas **contribuyen a la absorción de más de 3,400 toneladas de CO₂ al año**.



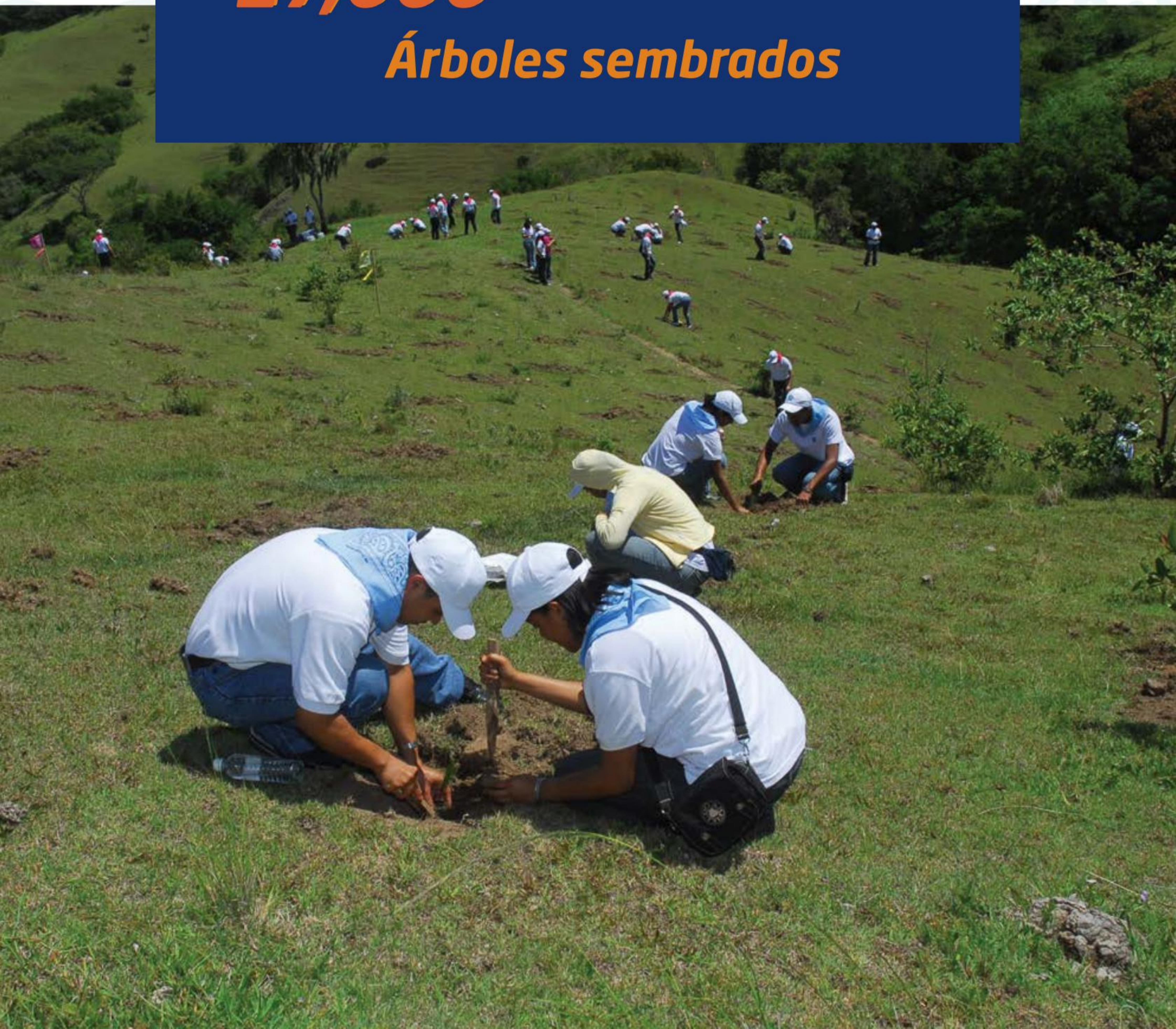


La **Fundación Azua, San Juan y Elías Piña**, dirigida por el Obispado de San Juan de la Maguana, es una institución sin fines de lucro de ámbito regional, que apoya la acción social de la Iglesia Católica en la Diócesis de San Juan de la Maguana.

A la fecha, Grupo Popular ha respaldado la **construcción de 12 acueductos comunitarios** en la región suroeste del país, en alianza con FUNDASEP. **Estos proyectos incluyen igualmente jornadas de reforestación en la toma de agua de los acueductos correspondientes, garantizando el suministro de agua para el sistema.**

27,000

Árboles sembrados



La siembra de *árboles frutales y maderables* fortalece las fuentes subterráneas de agua que *nutren los acueductos.*



Al establecer parcelas agroforestales, se mejora la capacidad de ***generación de ingresos*** de la comunidad beneficiada.

Para garantizar ***la sostenibilidad de los proyectos***, se capacita a los líderes comunitarios en ***protección del medioambiente, mantenimiento de canales de riego y recuperación del uso de suelo.***





FCHP

FEDERACIÓN DE CAMPESINOS
HACIA EL PROGRESO, INC.

En alianza con la **Federación de Campesinos hacia el Progreso**, el Grupo Popular inició en diciembre de 2014 un plan de **desarrollo integral en la comunidad de La Ensenada** en la provincia Monseñor Nouel, que empezó con la construcción de una microcentral hidroeléctrica, beneficiando 72 familias.



6 AGUA LIMPIA
Y SANEAMIENTO



8 TRABAJO DECENTE
Y CRECIMIENTO
ECONÓMICO



En el marco de esta alianza, cada año se realiza una campaña de reforestación para **contribuir con la cobertura boscosa de la cuenca del río Yuboa.**



15,500

Árboles sembrados

Esta labor representa un paso significativo en la cuenca, pues la ganadería extensiva en esta zona estaba provocando deforestación, impermeabilidad de los suelos y contaminación de las aguas.

Para conocer más
popularenlinea.com/1millondearboles



***GRUPO
POPULAR***