




Semana de LA GEOGRAFÍA

FASCÍCULO **1**



GEOGRAFÍA Y COMUNIDAD

Explorando las Comunidades
Iniciativas e innovaciones para el desarrollo
Del 19 al 23 de marzo 2012

Un aporte a la educación de:

Listin Diario
El periódico de los dominicanos

PLAN
LEA
LISTIN EN LA EDUCACIÓN ACTUALIZADA

Con el auspicio de:



POPULAR
Siempre a tu lado



1

GEOGRAFÍA Y COMUNIDAD

LA COMUNIDAD

Una comunidad es el barrio, la urbanización, la sección rural o el paraje donde hemos nacido, o vivimos y desarrollamos nuestras actividades cotidianas. Los seres humanos debemos tener bien identificados todos los elementos y recursos, tanto naturales como humanizados, que poseen nuestras comunidades y hacer un uso racional de ellos. También tenemos que reconocer las características generales del espacio geográfico que ocupa cada comunidad.

LA GEOGRAFÍA

La Geografía es la ciencia que nos permite reconocer y evaluar los elementos que caracterizan los espacios geográficos que comprenden nuestras comunidades. La palabra Geografía se compone de los términos: Geo, que significa planeta Tierra, y Grafía, que quiere decir descripción o tratado. Esto nos permite entender que la Geografía es la ciencia que describe y analiza las características de los elementos naturales de la superficie de la Tierra y las actividades humanas que se llevan a cabo sobre ésta.

La Geografía se divide en dos grandes ramas: la Geografía Física y la Geografía Humana. Cada una de estas grandes áreas de estudio se agrupa en ciencias especializadas que permiten el análisis detallado de cada componente del espacio geográfico.

La Geografía Física comprende el estudio de la localización y la distribución espacial de los elementos del medio físico natural, así como su comportamiento y características. Entre esos elementos están: las montañas, los valles, las llanuras, los ríos, los lagos y lagunas, la vegetación, las zonas climáticas, etc. Incluye las siguientes ciencias geográficas especializadas: Geomorfología, Edafología, Climatología, Hidrografía y Biogeografía.

La Geografía Humana analiza la forma en que el hombre hace uso y modifica el medio físico natural, según sus necesidades y las posibilidades que ese medio le ofrece para la localización y distribución espacial de viviendas.

centros poblados, áreas agrícolas y ganaderas, centros comerciales e industriales, medios y tipos de transporte, áreas turísticas, etc.

Se sirve de las siguientes ciencias geográficas especializadas: Geografía Agrícola, Económica, Política, Urbana, Rural, Geografía del Comercio, de la Industria, del Transporte, del Turismo, de la Población, entre otras especialidades.





Espacio geográfico: Es el escenario donde se desarrolla el estudio de la Geografía y donde el hombre interactúa con su medio ambiente, modificándolo, para hacer un uso óptimo y racional de sus recursos.

Paisaje geográfico: Es lo que apreciamos y contactamos sobre el espacio geográfico. Se compone de elementos naturales (paisaje natural) y de elementos humanizados (paisaje humanizado o artificial), dependiendo de las características de los elementos que predominan en el paisaje.

Región geográfica: Espacio donde tienen mucha vinculación o semejanza entre sí, las características de los elementos del medio natural y las actividades humanas que en él se desarrollan.

Territorio: Puede ser terrestre, marítimo o aéreo. Es el espacio físico sobre el cual se llevan a cabo los



Conocer de donde vienes te ayuda a saber a donde vas.

La Fundación Propa-Gas te invita a descubrir tu propia comunidad junto a tus amigos y familiares observando los ejemplos de emprendimientos comunitarios, así nos ayudarás a saber hacia donde vamos los dominicanos.



hechos geográficos. A diferencia del espacio geográfico, el territorio tiene sus características propias, posee límites claros y precisos que lo diferencian de los demás territorios.

Límite geográfico: Es el punto, línea o espacio, situado al norte, sur, este y oeste, hasta donde llega el dominio de un determinado espacio geográfico o territorio de una comunidad. De acuerdo a sus características los límites pueden ser naturales, artificiales o imaginarios.

Localización geográfica: Es la determinación del lugar, del espacio o del área geográfica en la cual se desenvuelven los hechos geográficos.

Distribución espacial: Se refiere a la repartición, en el espacio o en el territorio, de los hechos geográficos que por alguna razón se vinculan al medio natural o social en el cual se desenvuelven.

Itinerario: Consiste en la realización de recorridos de reconocimiento de la realidad geográfica sobre un determinado territorio o espacio geográfico. También recibe el nombre de práctica de campo.

La Comunidad y la Geografía

El conocimiento geográfico comienza en el hogar. En el momento en que localizamos y hacemos una distribución espacial de los muebles, los efectos eléctricos y electrodomésticos, los elementos sanitarios, los utensilios de la cocina, y todos los demás componentes de nuestra vivienda, estamos haciendo Geografía. Esto nos permite desarrollar un mapa mental de nuestra vivienda.

Por ejemplo, cuando se va la luz en la noche, ¿quién en su casa no sabe dónde se encuentra la linterna, la lámpara de gas y los fósforos, y llega a ellos sin tropezar con los elementos que están dentro de la casa? También hacemos Geografía cuando:

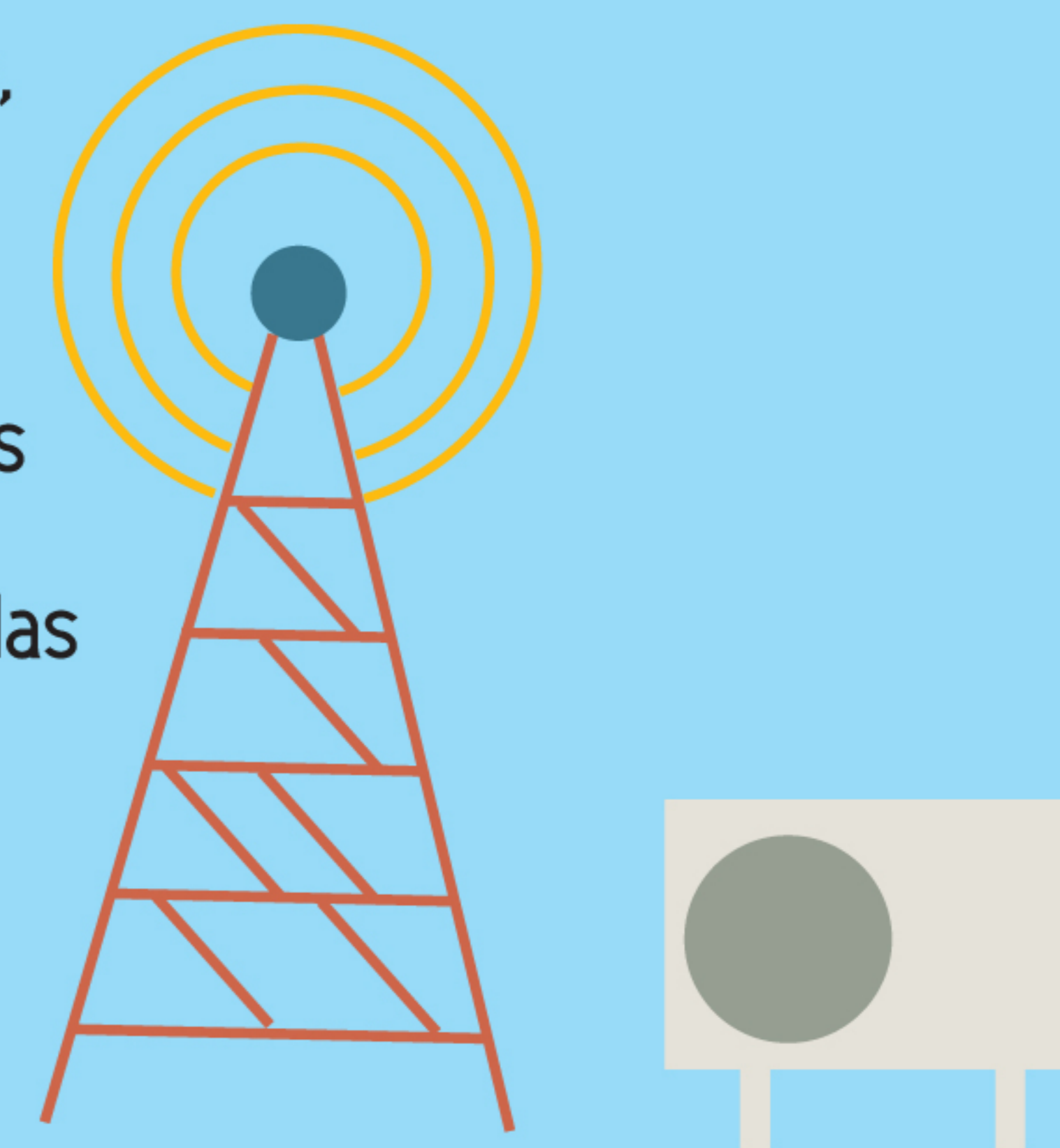
- Reconocemos la localización y los límites geográficos de nuestra comunidad.
- Identificamos la cantidad de habitantes que posee nuestra comunidad, y cómo se distribuyen por todo su territorio, es decir, dónde viven más y menos personas.
- Reconocemos la ubicación y distribución geográfica de las viviendas de nuestros vecinos y familiares, de los establecimientos comerciales (colmados, tiendas de ventas de ropas, zapatos o repuestos de vehículos, librerías y

Encuentra más actividades en:
www.listindiario/plan-lealistindiario.com

papelerías, fábricas, farmacias, y otros), de los centros socio-culturales (escuelas, iglesias, clubes y centros comunitarios), de los parques u otras áreas recreativas, de las áreas productivas agrícolas o ganaderas, y de lo que se produce en nuestra comunidad.

- Conocemos la localización y la condición en la que se encuentran los elementos

de la naturaleza que nos rodean (montañas, ríos, arroyos, lagos, lagunas, bahías, bosques, suelos), y obtenemos de ellos el mayor de los provechos.



En el actual contexto social, económico, político, cultural y ambiental, el carácter predatorio del hombre hacia la naturaleza se ha hecho más evidente y preocupante, apoyado en conceptos que movilizan al sistema económico capitalista como; la producción, el consumismo, la escasez y el mercado, que han sido el motor del proyecto de desarrollo y progreso de nuestras civilizaciones”.

“La participación de la geografía es esencial en la búsqueda de soluciones, tanto teóricas como prácticas, al proceso de deterioro ambiental progresivo; pues ella tiene un papel importante en el estudio de la relación comunidad-naturaleza y en el entendimiento de las relaciones que se dan en el proceso de utilización, por parte del hombre, del medio físico y natural. La relación comunidad- naturaleza ha estado sustentada en valores culturales como el individualismo, utilitarismo, la competencia y la deshonestidad a nuestra propia esencia, la vida y todo lo que la hace posible”.

“Nuestras nociones de espacio y organización espacial deben direccionarse hacia un espacio que refleje un proyecto autónomo de vida, de uso y manejo propio y endémico de los recursos naturales, de relaciones sociales de producción basadas en el asociativismo, cooperativismo y autodeterminación, que son el reflejo de la gestión comunitaria”. (1)

Todo lo que hemos visto hasta ahora nos obliga a reflexionar en el sentido de que tanto la comunidad donde nacimos o vivimos, como el país al cual pertenece, son nuestra gran morada a la cual debemos proteger y cuidar para el bien nuestro en el presente y el de nuestros descendientes en el futuro; por ello te exhortamos a que conozcas las características geográficas de tu comunidad y evalúes su incidencia en la vida diaria de sus pobladores.

(1) Jorge Andrés Rivera: “El papel de la Geografía en el estudio de la relación sociedad-naturaleza”. Universidad Tecnológica de Pereira, Manizales, Colombia.

Somos más que un negocio financiero.
Tocamos vidas.



POPULAR
Siempre a tu lado

Actividades

* Investiga el origen del nombre de tu comunidad y los nombres que tuvo anteriormente; así como quiénes fueron, de dónde, cuándo y a qué vinieron sus fundadores y primeros habitantes.

* Investiga, en diversas fuentes, varias definiciones de Geografía y compáralas entre sí.

* Investiga sobre varias definiciones de Geografía Física y de Geografía Humana, compáralas entre sí haciendo énfasis en los aspectos semejantes y diferentes.

* Realiza un recorrido por todo el territorio de tu comunidad. Identifica y anota: tipo de relieve que predomina (montañoso, ondulado o llano); nombres y localización geográfica de sus montañas, valles, llanuras, ríos, arroyos, lagos, lagunas, bahías, etc.; ¿en qué condición se encuentran tomando en cuenta el problema de la deforestación de los bosques y de la erosión de los suelos? Analiza la información recogida con tus compañeros de clase, elabora un resumen y preséntalo a tu profesor o profesora.

* **Cruzar la Frontera:** Todos los lugares están divididos por fronteras o límites, pero éstos no siempre son visibles. A veces las personas se sienten incómodas cuando visitan un lugar desconocido. Los exploradores deben superar esos miedos. ¡Convértete en explorador! Los geógrafos están interesados en las relaciones, diferencias y similitudes entre las fronteras y los lugares.

Misión: Caminar o ir en bicicleta entre un barrio y el siguiente. ¿Cuándo y cómo sabes que te has trasladado de un barrio a otro? Elabora una guía para las personas que no están familiarizadas con el área local, lo que les ayudará a identificar los barrios.

Consejos: A veces los límites son evidentes y están marcados por algo duro como una pared, en otras ocasiones son blandos. Presta atención a cambios en el acento, en los tipos de tiendas, en los olores. Recuerda que el límite puede ser muy amplio y que podría tomar algún tiempo para uno darse cuenta de que está en algún lugar "nuevo". Puedes apoyarte en un mapa político (mapa de provincias, municipios y

ciudades) de la República Dominicana, y de cualquier persona que conozca bien tu comunidad, identifica en qué lugar se localiza tu comunidad dentro del territorio dominicano, y a cuál municipio y provincia pertenece.


¿Cuáles son los límites fronterizos entre la República Dominicana y Haití?, ¿Qué ríos, accidentes montañosos u otros, comparten Haití y la República Dominicana?, ¿Qué tipo de límites hay entre tu comunidad y las comunidades colindantes?

* **Invasión extraterrestre:** Cada entorno tiene sus especies nativas de flora y fauna, pero a veces las plantas o los animales de diferentes lugares se liberan en él, o lo invaden. Estas plantas y animales pueden crear problemas porque no están sujetos a los controles naturales (como los depredadores) y pueden necesitar de la gestión de los seres humanos.

Misión: Fotografía evidencia de una planta no nativa o de animales que han invadido un ecosistema local. Elabora un observador o guía para estas especies invasoras. Haz algunas investigaciones para conocer cómo estas especies llegaron a tu comunidad, cómo están afectando los ecosistemas y si algo se está haciendo para tratar de eliminarlos. Incluye toda esta información en tu guía.

Consejos: Puedes usar una cámara o hacer bocetos en el lugar. Para indagar sobre las especies invasoras que se encuentran en tu área, visita un sitio web local sobre temas agrícolas o del Ministerio de Medio Ambiente y Recursos Naturales.

¿Qué plantas exóticas o animales amenazan la migración de vida silvestre en tu comunidad? Comparte estos datos con tus compañeros de clase y con tus profesores.



Ignacio Aybar
Escuela de Geografía
Universidad Autónoma de
Santo Domingo.

AVALADO POR



primera antena eólica del mundo en Bahía de las Águilas

llevamos la cobertura de forma responsable a cada rincón del país

la cobertura cambia con Orange

tu vida cambia con orange™