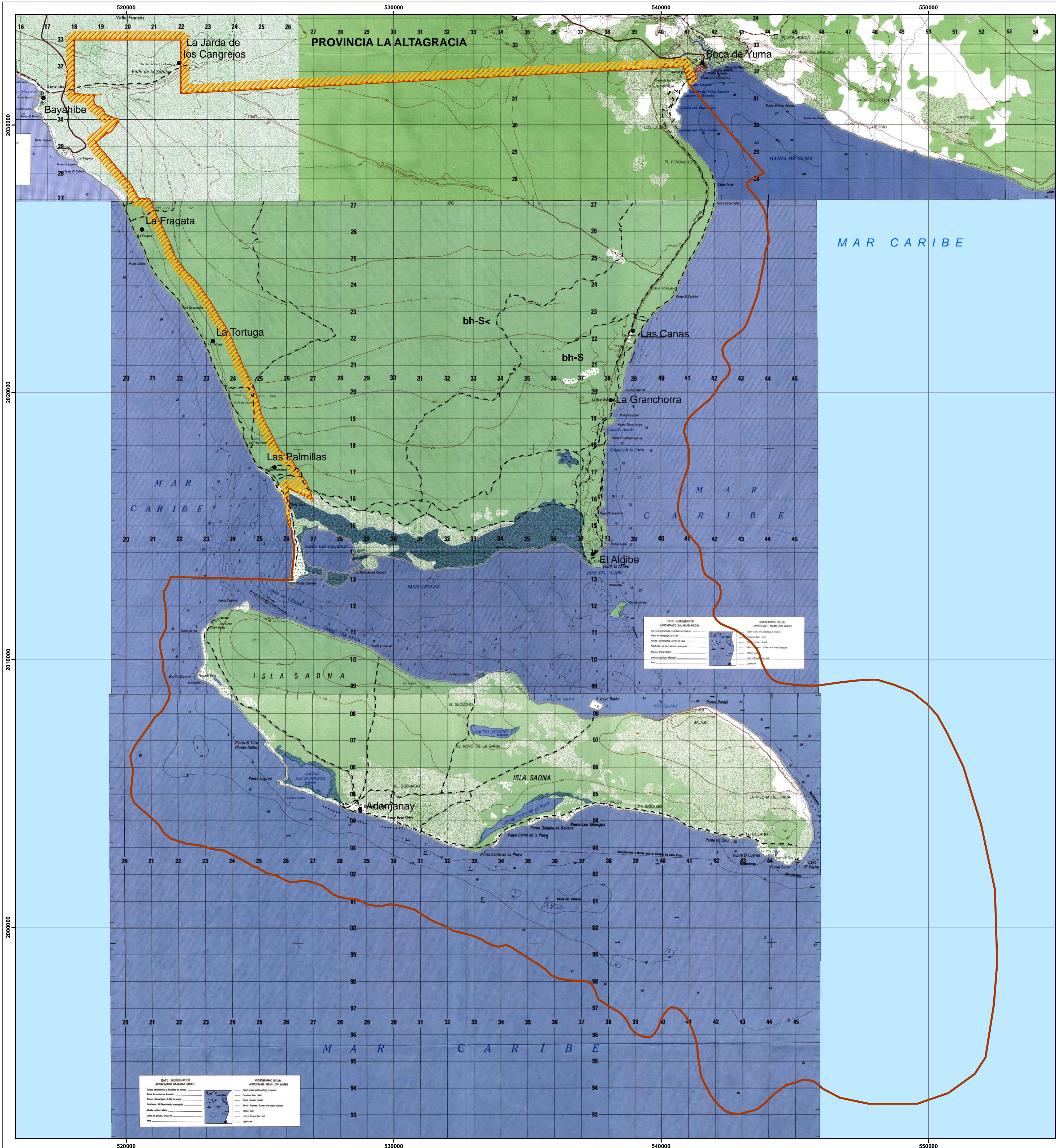
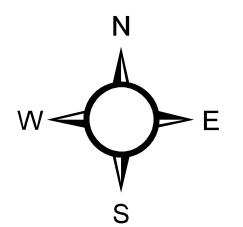




PARQUE NACIONAL COTUBANAMA (DEL ESTE)








 República Dominicana
TOPOGRAFICO
 MINISTERIO DE MEDIO AMBIENTE Y RECURSOS NATURALES Escala: 1:75,000

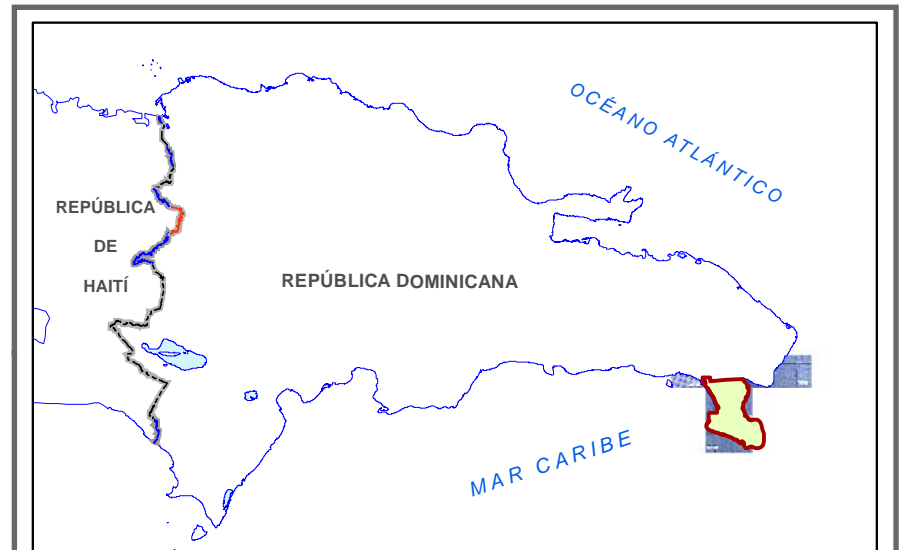


LEYENDA

-  Limite del área 796.40 Km²
-  Zona de Amortiguamiento 300 mts.

SIMBOLOGIA

-  Poblados
-  Carretera no Pavimentada Transitable en Tiempo Seco (Vehículo Todo Terreno)
-  Limite Provincial
-  Rios y Arroyos



Edición: Octubre, 2016
 Fuente: Ministerio de Medio Ambiente y Recursos Naturales
 LEY 202-04, DECRETO 519-14